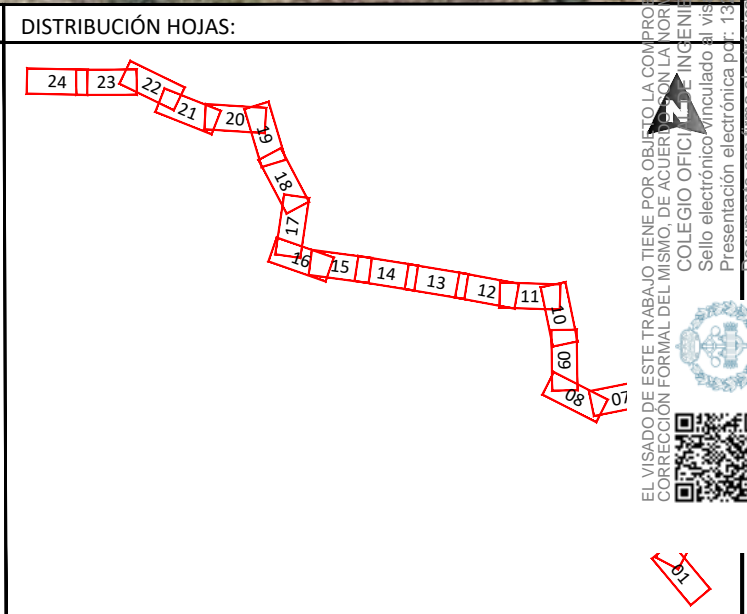



 Enrique Romero Sendino
 Ingeniero Industrial
 Colegiado en Burgos nº 1329

LEYENDA			
	Tramo Directamente Enterrado.		LATs
	Tramo Tubo Hormigonado.		Líneas Aéreas AT
	Tramo Tubo Hormigonado Barranco.		Líneas Aéreas MT
	Tramo Perforación Dirigida		Línea Telecomunicaciones.
	Límite de parcela.		Línea BT.
	Límite término municipal.		Zona Dominio Público Hidrológico.
	Vallados.		Zona Servidumbre Hidrológica.
	Caminos.		Zona Hidrológica de Policía.
	Cañada Real.		Tubería de riego.
	Cuneta.		Tubería líneas terciarias.
	Zona Dominio público carretera.		Desgüe.
	Zona de servidumbre carretera.		Tomas de riego.
	Zona Dominio público autovía.		
	Zona de servidumbre autovía.		



NOTAS GENERALES:

REV.	FECHA	DESCRIPCIÓN	FIRMA
06			
05	16.11.21	COMENTARIOS CLIENTE	E.R.S.
04	29.10.21	COMENTARIOS CLIENTE	E.R.S.
03	01.10.21	COMENTARIOS CLIENTE	E.R.S.
02	09.09.21	COMENTARIOS CLIENTE	E.R.S.
01	10.08.21	INICIO PROYECTO	E.R.S.

EMITIDO PARA:

- Solo información
- Aprobar
- Presupuestar
- Construcción
- AS Built




TÍTULO DE PROYECTO:					LÍNEA SUBTERRÁNEA 25 KV PLANTA FOTOVOLTAICA BERLÍN I									
TÍTULO DEL PLANO:					PLANTA GENERAL					REF. PLANO: SOIL2039402ALPCPP01				
ESCALA:		Nº HOJA:		PROYECTADO		A.G.S.				10.08.2021				
1:1.000		19 de 24		DIBUJADO		E.R.S.				10.08.2021				
		REV: 05		APROBADO		E.R.S.				10.08.2021				

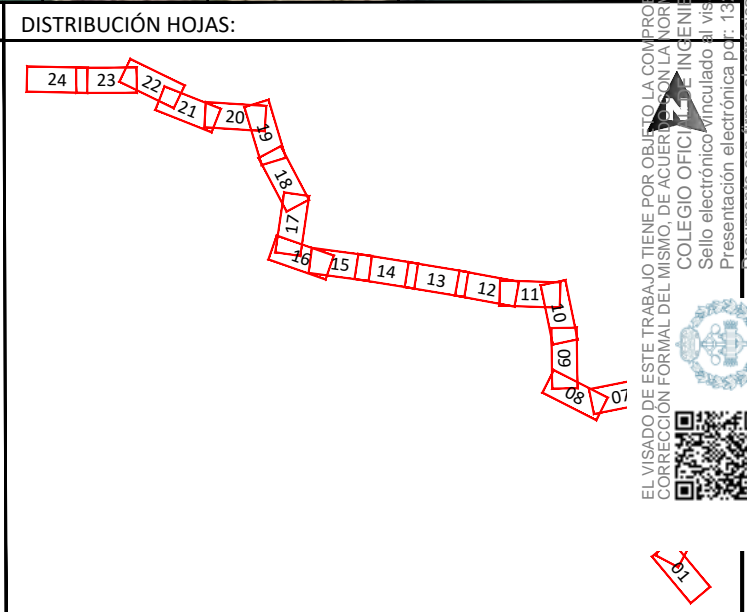
EL VISADO DE ESTE TRABAJO TIENE POR OBJETO LA COMPROBACIÓN DE LA VERDADERA SITUACIÓN REAL DEL TITULADO QUE FIRMA EL DOCUMENTO Y LA CORRECCIÓN FORMAL DEL MISMO, DE ACUERDO CON LA NORMATIVA DE LA LEY 2/2002, DE 11 DE MARZO, DE ENERGIAS RENOVABLES Y DEL REAL DECRETO 1015/2009, DE 1 DE JULIO, DE REGULACIÓN DE LA ACTIVIDAD PROFESIONAL DE INGENIEROS TÉCNICOS DE CARBONCILLO Y PALENCIA. COLEGIO OFICIAL DE INGENIEROS TÉCNICOS DE CARBONCILLO Y PALENCIA. Sello electrónico vinculado al visado electrónico nº 03/12/2021. Presentación electrónica del 13/08/2021. Documento con firma electrónica reconocida y verificable en collobp.e-gestion.es/validacion.aspx con CSV: V03trimgizp3n3693202112141728






Enrique Romero Sendino
 Ingeniero Industrial
 Colegiado en Burgos nº 1329

LEYENDA			
	Tramo Directamente Enterrado.		Caminos.
	Tramo Tubo Hormigonado.		Cañada Real.
	Tramo Tubo Hormigonado Barranco.		Cuneta.
	Tramo Perforación Dirigida		Zona Dominio público carretera.
	Límite de parcela.		Zona de servidumbre carretera.
	Límite término municipal.		Zona Dominio público autovía.
	Vallados.		Zona de servidumbre autovía.
	LATs		Líneas Aéreas AT
	Líneas Aéreas AT		Líneas Aéreas MT
	Líneas Aéreas MT		Línea Telecomunicaciones.
	Línea Telecomunicaciones.		Línea BT.
	Línea BT.		Zona Dominio Público Hidrológico.
	Zona Dominio Público Hidrológico.		Zona Servidumbre Hidrológica.
	Zona Servidumbre Hidrológica.		Zona Hidrológica de Policía.
	Zona Hidrológica de Policía.		Tubería de riego.
	Tubería de riego.		Tubería líneas terciarias.
	Tubería líneas terciarias.		Desgüe.
	Tomas de riego.		



NOTAS GENERALES:

REV.	FECHA	DESCRIPCIÓN	FIRMA
06			
05	16.11.21	COMENTARIOS CLIENTE	E.R.S.
04	29.10.21	COMENTARIOS CLIENTE	E.R.S.
03	01.10.21	COMENTARIOS CLIENTE	E.R.S.
02	09.09.21	COMENTARIOS CLIENTE	E.R.S.
01	10.08.21	INICIO PROYECTO	E.R.S.

EMITIDO PARA:

- Solo información
- Aprobar
- Presupuestar
- Construcción
- AS Built



TÍTULO DE PROYECTO:		LÍNEA SUBTERRÁNEA 25 KV PLANTA FOTOVOLTAICA BERLÍN I			
TÍTULO DEL PLANO:		PLANTA GENERAL		REF. PLANO: SOIL2039402ALPCPP01	
ESCALA:	1:1.000	Nº HOJA:	20 de 24	PROYECTADO	A.G.S.
		REV:	05	DIBUJADO	E.R.S.
				APROBADO	E.R.S.
					10.08.2021
					10.08.2021
					10.08.2021

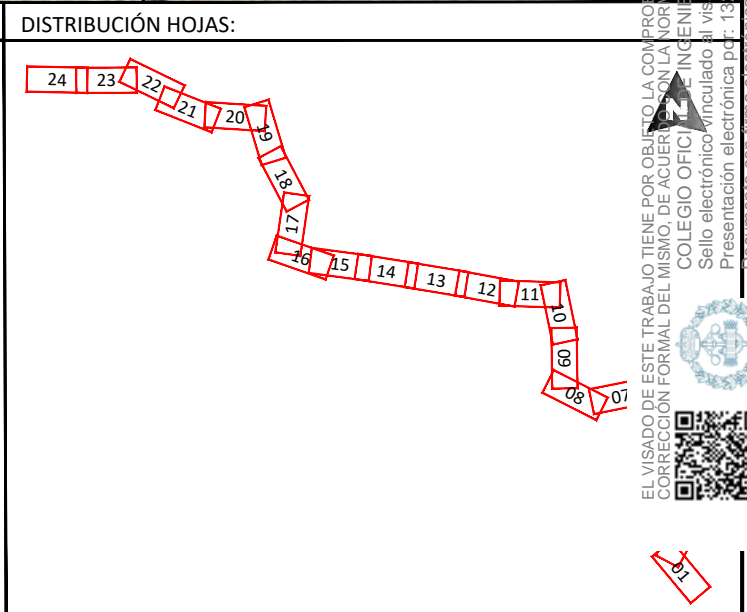
EL VISADO DE ESTE TRABAJO TIENE POR OBJETO LA COMPROBACIÓN DE LA IDENTIDAD Y HABILITACIÓN PROFESIONAL DEL TITULADO QUE FIRMÓ EL DOCUMENTO Y LA CORRECCIÓN FORMAL DEL MISMO, DE ACUERDO CON LA NORMATIVA APLICABLE.
 COLEGIO OFICIAL DE INGENIEROS INDUSTRIALES DE BURGOS Y PALENCIA.
 Sello electrónico vinculado al visado electrónico BUZ/000420 con fecha 03/12/2021
 Presentación electrónica del 13/12/2021 ENRIQUE ROMERO SENDINO
 Documento con firma electrónica reconocida y verificada en collobp.e-gestion.es/validacion.aspx con CSV: Vmtrmgz2pn3693202112141128

DIN-A3




Enrique Romero Sendino
 Ingeniero Industrial
 Colegiado en Burgos nº 1329

LEYENDA			
	Tramo Directamente Enterrado.		Caminos.
	Tramo Tubo Hormigonado.		Cañada Real.
	Tramo Tubo Hormigonado Barranco.		Cuneta.
	Tramo Perforación Dirigida		Zona Dominio público carretera.
	Límite de parcela.		Zona de servidumbre carretera.
	Límite término municipal.		Zona Dominio público autovía.
	Vallados.		Zona de servidumbre autovía.
	LATs		Líneas Aéreas AT
	Líneas Aéreas AT		Líneas Aéreas MT
	Líneas Aéreas MT		Línea Telecomunicaciones.
	Línea Telecomunicaciones.		Línea BT.
	Línea BT.		Zona Dominio Público Hidrológico.
	Zona Dominio Público Hidrológico.		Zona Servidumbre Hidrológica.
	Zona Servidumbre Hidrológica.		Zona Hidrológica de Policía.
	Zona Hidrológica de Policía.		Tubería de riego.
	Tubería de riego.		Tubería líneas terciarias.
	Tubería líneas terciarias.		Desgüe.
	Tomas de riego.		



NOTAS GENERALES:


REV.	FECHA	DESCRIPCIÓN	FIRMA
06			
05	16.11.21	COMENTARIOS CLIENTE	E.R.S.
04	29.10.21	COMENTARIOS CLIENTE	E.R.S.
03	01.10.21	COMENTARIOS CLIENTE	E.R.S.
02	09.09.21	COMENTARIOS CLIENTE	E.R.S.
01	10.08.21	INICIO PROYECTO	E.R.S.

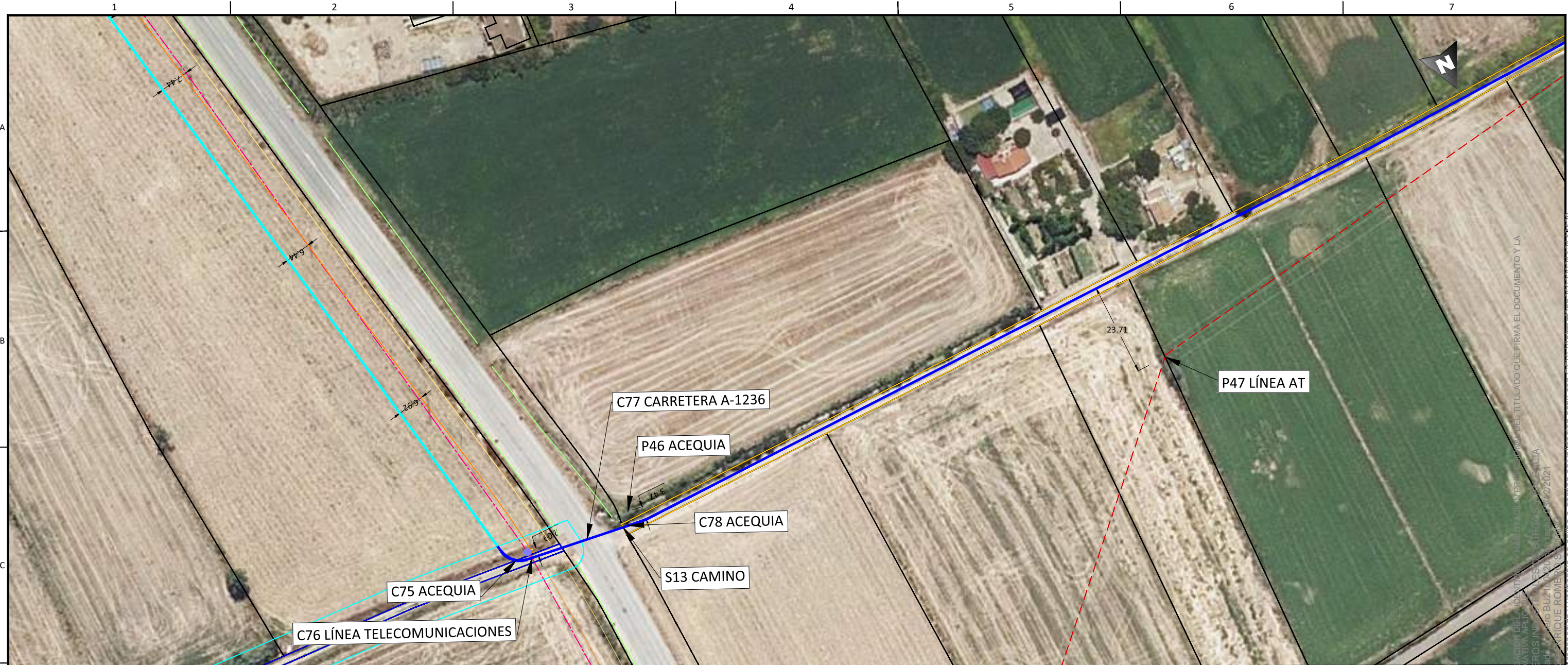
EMITIDO PARA:	<input type="checkbox"/> Solo información <input type="checkbox"/> Aprobar <input type="checkbox"/> Presupuestar <input type="checkbox"/> Construcción <input type="checkbox"/> AS Built
---------------	--



TÍTULO DE PROYECTO:		LÍNEA SUBTERRÁNEA 25 KV PLANTA FOTOVOLTAICA BERLÍN I			
TÍTULO DEL PLANO:		PLANTA GENERAL		REF. PLANO: SOIL2039402ALPCPP01	
ESCALA:	1:1.000	Nº HOJA:	21 de 24	PROYECTADO	A.G.S.
		REV:	05	DIBUJADO	E.R.S.
				APROBADO	E.R.S.
					10.08.2021
					10.08.2021
					10.08.2021

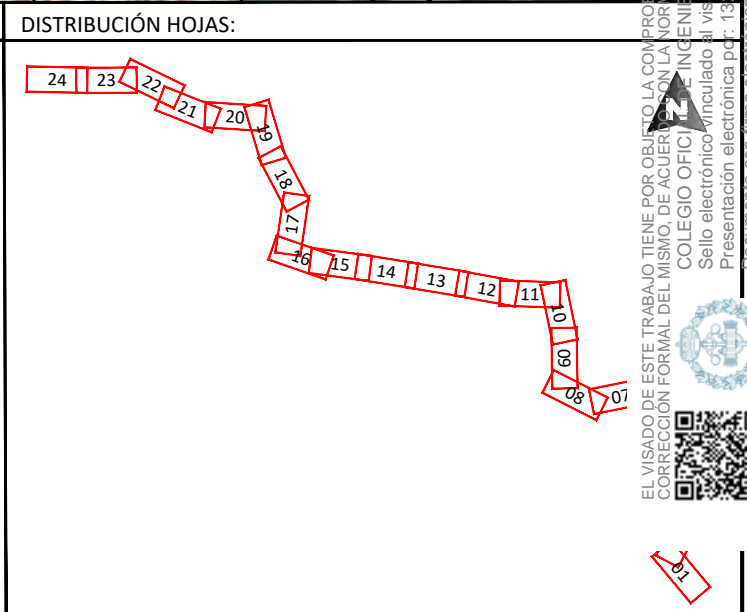
EL VISADO DE ESTE TRABAJO TIENE POR OBJETO LA COMPROBACIÓN DE LA IDEAS, LA VERIFICACIÓN DE LA HABILITACIÓN DEL PROFESIONAL DEL TITULADO QUE FIRMA, EL DOCUMENTO Y LA CORRECCIÓN FORMAL DEL MISMO, DE ACUERDO CON LA NORMATIVA APLICABLE.
 COLEGIO OFICIAL DE INGENIEROS INDUSTRIALES DE BURGOS (PALENCIA)
 Sello electrónico vinculado al visado número BU2100420 con fecha 03/12/2021
 Presentación electrónica del 13/08/2021 por el INGENIERO ROMERO SENDINO
 Documento con firma electrónica reconocida y verificada en collobp.e-gestion.es/validacion.aspx con CSV: Vm1trmgizpnh369320211214128






Enrique Romero Sendino
 Ingeniero Industrial
 Colegiado en Burgos nº 1329

LEYENDA					
	Tramo Directamente Enterrado.		Caminos.		LATs
	Tramo Tubo Hormigonado.		Cañada Real.		Líneas Aéreas AT
	Tramo Tubo Hormigonado Barranco.		Cuneta.		Líneas Aéreas MT
	Tramo Perforación Dirigida		Zona Dominio público carretera.		Línea Telecomunicaciones.
	Límite de parcela.		Zona de servidumbre carretera.		Línea BT.
	Límite término municipal.		Zona Dominio público autovía.		Zona Dominio Público Hidrológico.
	Vallados.		Zona de servidumbre autovía.		Zona Servidumbre Hidrológica.
			Gasoducto.		Zona Hidrológica de Policía.
			Tomas de riego.		Tubería de riego.
					Tubería líneas terciarias.
					Desgüe.



NOTAS GENERALES:

REV.	FECHA	DESCRIPCIÓN	FIRMA
06			
05	16.11.21	COMENTARIOS CLIENTE	E.R.S.
04	29.10.21	COMENTARIOS CLIENTE	E.R.S.
03	01.10.21	COMENTARIOS CLIENTE	E.R.S.
02	09.09.21	COMENTARIOS CLIENTE	E.R.S.
01	10.08.21	INICIO PROYECTO	E.R.S.

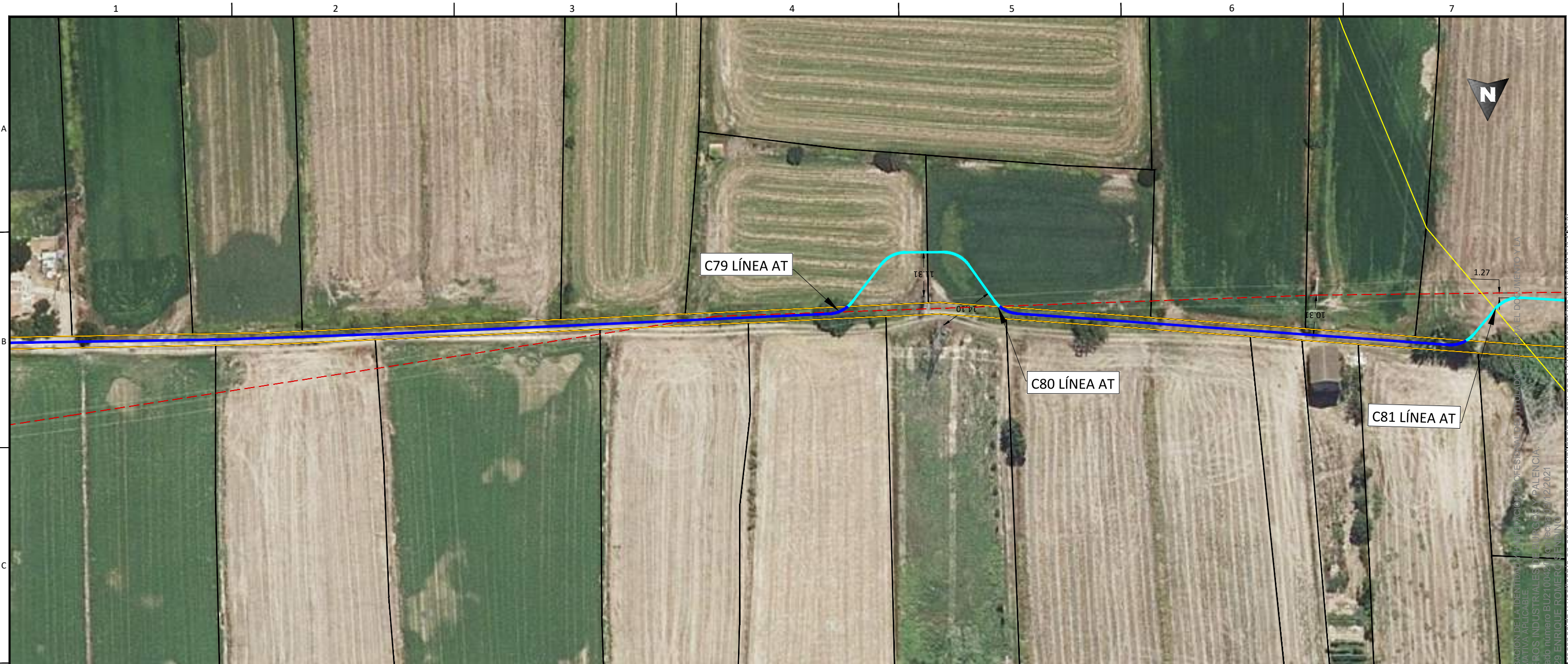
EMITIDO PARA:

- Solo información
- Aprobar
- Presupuestar
- Construcción
- AS Built



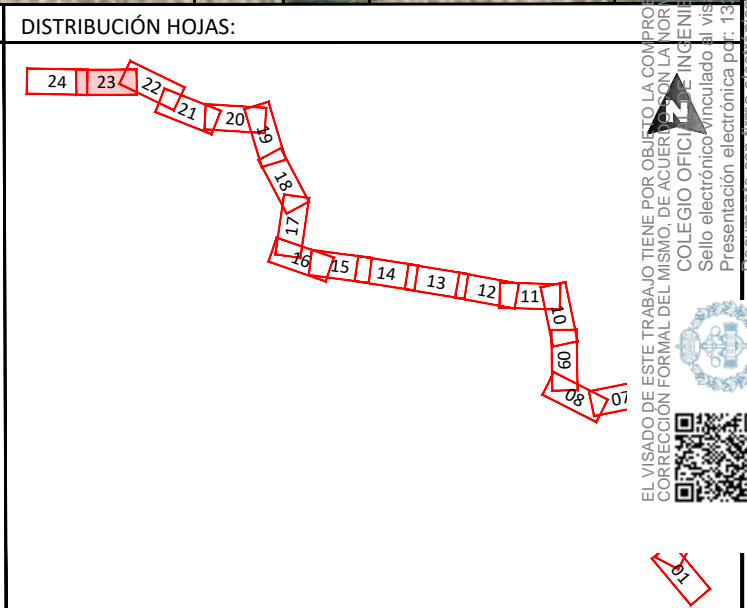
TÍTULO DE PROYECTO:				LÍNEA SUBTERRÁNEA 25 KV PLANTA FOTOVOLTAICA BERLÍN I			
TÍTULO DEL PLANO:				PLANTA GENERAL		REF. PLANO: SOIL2039402ALPCPP01	
ESCALA:	1:1.000	Nº HOJA:	22 de 24	PROYECTADO	A.G.S.	10.08.2021	
		REV:	05	DIBUJADO	E.R.S.	10.08.2021	
				APROBADO	E.R.S.	10.08.2021	

EL VISADO DE ESTE TRABAJO TIENE POR OBJETO LA COMPROBACIÓN DE LA IDENTIDAD Y HABILITACIÓN DEL TITULADO QUE FIRMA EL DOCUMENTO Y LA CORRECCIÓN FORMAL DEL MISMO, DE ACUERDO CON LA NORMATIVA APLICABLE EN LA COMUNIDAD AUTÓNOMA DE BURGOS Y LA LEY 2/2021. COLEGIO OFICIAL DE INGENIEROS INDUSTRIALES DE BURGOS Y LEY 2/2021. Sello electrónico vinculado al visado. Documento BU21082021. Fecha: 08/08/2021. Presentación electrónica del visado. Documento BU21082021. Fecha: 08/08/2021. Documento con firma electrónica reconocida y verificado en collob.e-gestion.es/validacion.aspx con CSV: V01trmgizp369320211214128




Enrique Romero Sendino
 Ingeniero Industrial
 Colegiado en Burgos nº 1329

LEYENDA			
	Tramo Directamente Enterrado.		Caminos.
	Tramo Tubo Hormigonado.		Cañada Real.
	Tramo Tubo Hormigonado Barranco.		Cuneta.
	Tramo Perforación Dirigida		Zona Dominio público carretera.
	Límite de parcela.		Zona de servidumbre carretera.
	Límite término municipal.		Zona Dominio público autovía.
	Vallados.		Zona de servidumbre autovía.
			LATs
			Líneas Aéreas AT
			Líneas Aéreas MT
			Línea Telecomunicaciones.
			Línea BT.
			Zona Dominio Público Hidrológico.
			Zona Servidumbre Hidrológica.
			Zona Hidrológica de Policía.
			Tubería de riego.
	Gasoducto.		Tubería líneas terciarias.
	Tomas de riego.		Desgüe.



NOTAS GENERALES:

REV.	FECHA	DESCRIPCIÓN	FIRMA
06			
05	16.11.21	COMENTARIOS CLIENTE	E.R.S.
04	29.10.21	COMENTARIOS CLIENTE	E.R.S.
03	01.10.21	COMENTARIOS CLIENTE	E.R.S.
02	09.09.21	COMENTARIOS CLIENTE	E.R.S.
01	10.08.21	INICIO PROYECTO	E.R.S.

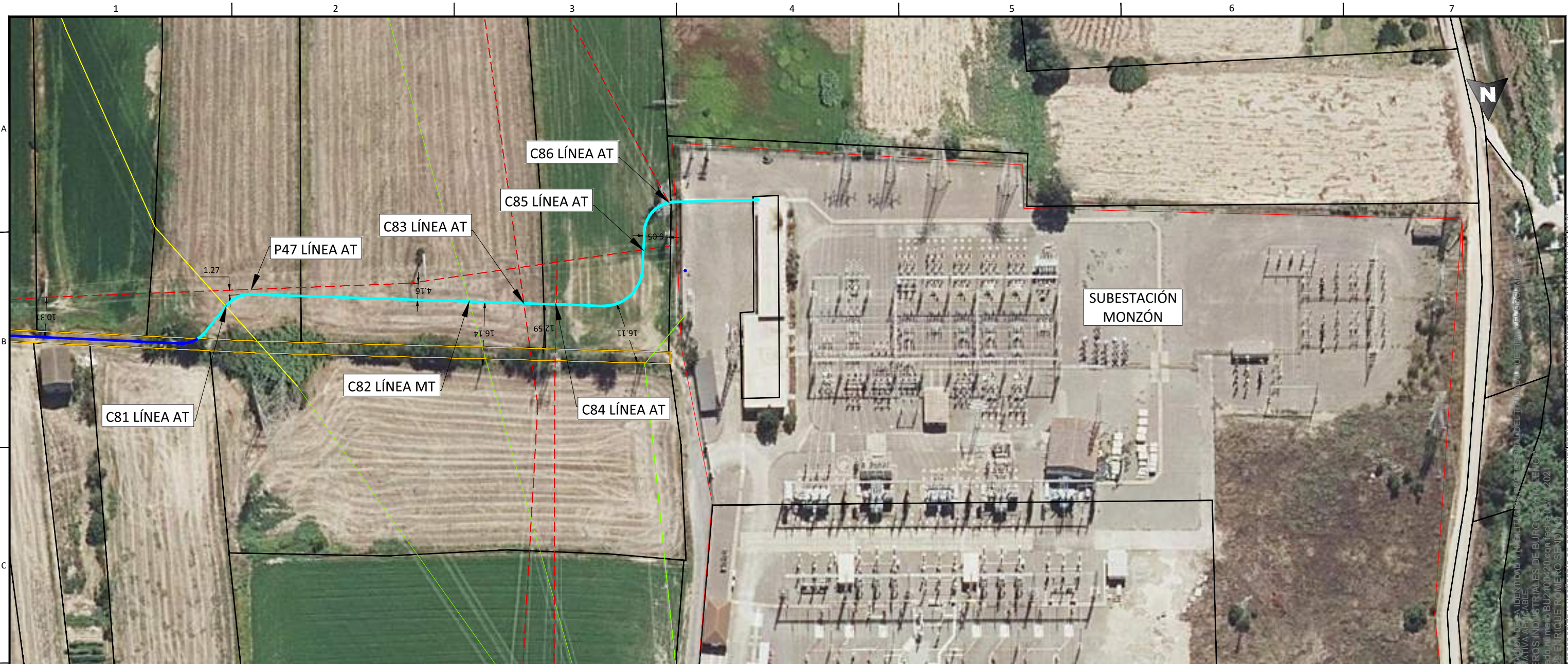
EMITIDO PARA:	<input type="checkbox"/> Solo información <input type="checkbox"/> Aprobar <input type="checkbox"/> Presupuestar <input type="checkbox"/> Construcción <input type="checkbox"/> AS Built
---------------	--



TÍTULO DE PROYECTO:		LÍNEA SUBTERRÁNEA 25 KV PLANTA FOTOVOLTAICA BERLÍN I			
TÍTULO DEL PLANO:		PLANTA GENERAL		REF. PLANO: SOIL2039402ALPCPP01	
ESCALA:	1:1.000	Nº HOJA:	23 de 24	PROYECTADO	A.G.S.
		REV:	05	DIBUJADO	E.R.S.
				APROBADO	E.R.S.
					10.08.2021
					10.08.2021
					10.08.2021

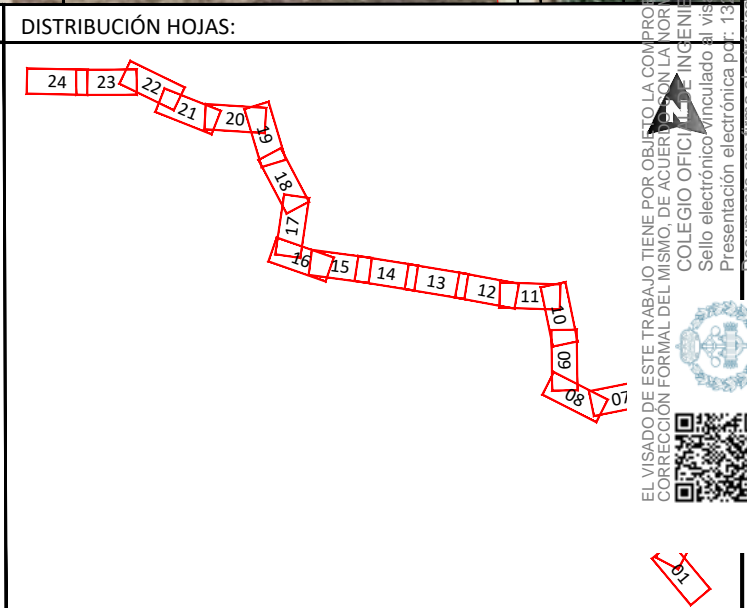
EL VISADO DE ESTE TRABAJO TIENE POR OBJETO LA COMPROBACION DE LA IDENTIDAD Y LA CORRECCION FORMAL DEL MISMO, DE ACUERDO CON LA NORMATIVA APLICABLE.
 COLEGIO OFICIAL DE INGENIEROS INDUSTRIALES DE BURGOS Y VALENCIA
 Sello electrónico vinculado al visado número BU2100421 con fecha 10/08/2021
 Presentación electrónica del visado número BU2100421 con fecha 10/08/2021
 Documento con firma electrónica reconocida y verificado en collobp.e-gestion.es/validacion.aspx con CSV: Vmtrngizp3693202112141128

DIN-A3




Enrique Romero Sendino
 Ingeniero Industrial
 Colegiado en Burgos nº 1329

LEYENDA					
	Tramo Directamente Enterrado.		Caminos.		LATs
	Tramo Tubo Hormigonado.		Cañada Real.		Líneas Aéreas AT
	Tramo Tubo Hormigonado Barranco.		Cuneta.		Líneas Aéreas MT
	Tramo Perforación Dirigida		Zona Dominio público carretera.		Línea Telecomunicaciones.
	Límite de parcela.		Zona de servidumbre carretera.		Línea BT.
	Límite término municipal.		Zona Dominio público autovía.		Zona Dominio Público Hidrológico.
	Vallados.		Zona de servidumbre autovía.		Zona Servidumbre Hidrológica.
					Zona Hidrológica de Policía.
			Gasoducto.		Tubería de riego.
	Tomas de riego.				Tubería líneas terciarias.
					Desgüe.



NOTAS GENERALES:

REV.	FECHA	DESCRIPCIÓN	FIRMA
06			
05	16.11.21	COMENTARIOS CLIENTE	E.R.S.
04	29.10.21	COMENTARIOS CLIENTE	E.R.S.
03	01.10.21	COMENTARIOS CLIENTE	E.R.S.
02	09.09.21	COMENTARIOS CLIENTE	E.R.S.
01	10.08.21	INICIO PROYECTO	E.R.S.


EMITIDO PARA:

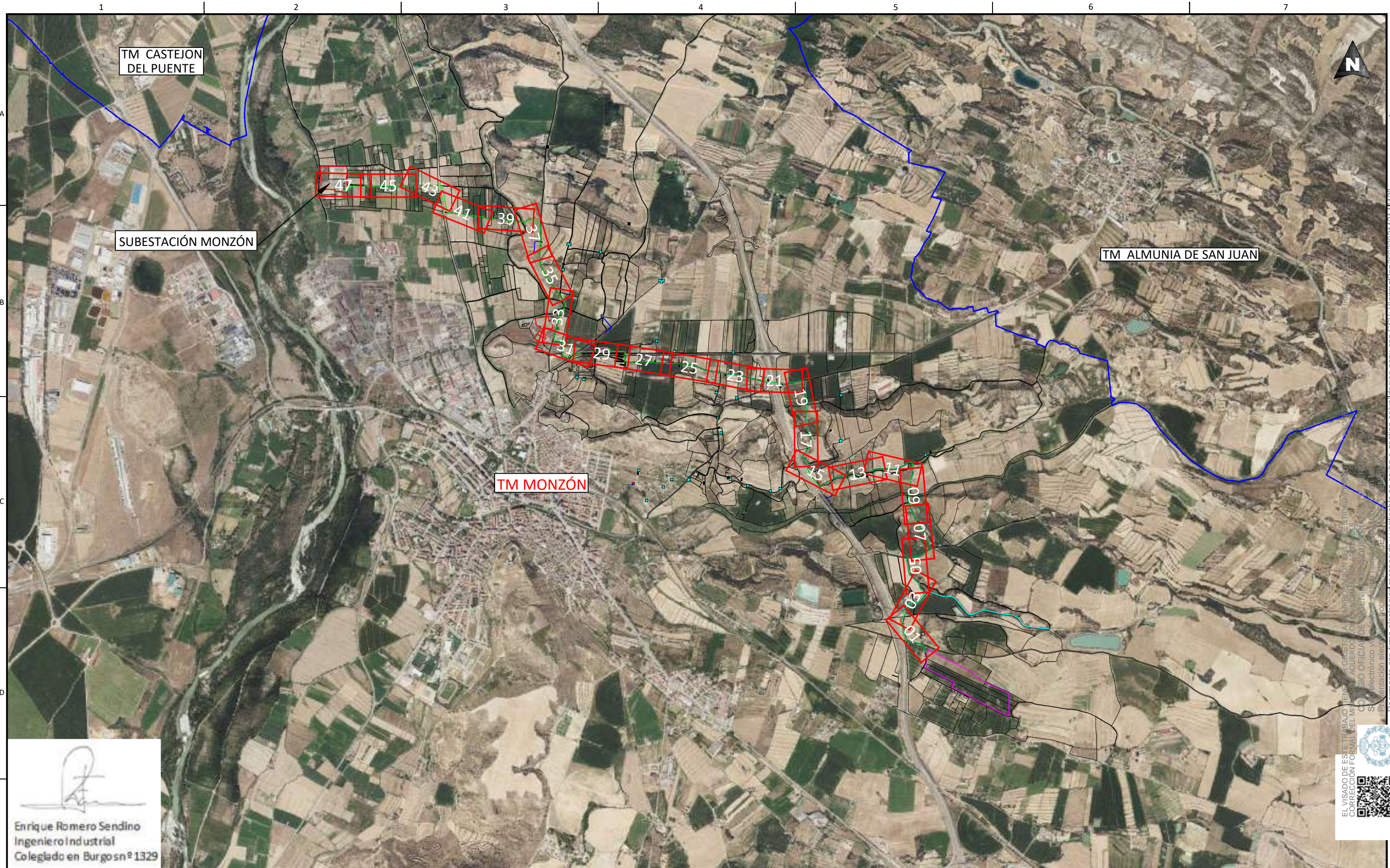
- Solo información
- Aprobar
- Presupuestar
- Construcción
- AS Built



TÍTULO DE PROYECTO:		LÍNEA SUBTERRÁNEA 25 KV PLANTA FOTOVOLTAICA BERLÍN I			
TÍTULO DEL PLANO:		PLANTA GENERAL		REF. PLANO: SOIL2039402ALPCPP01	
ESCALA: 1:1.000	Nº HOJA:	24 de 24	PROYECTADO	A.G.S.	10.08.2021
	REV:	05	DIBUJADO	E.R.S.	10.08.2021
			APROBADO	E.R.S.	10.08.2021

EL VISADO DE ESTE TRABAJO TIENE POR OBJETO LA COMPROBACIÓN DE LA IDENTIDAD Y EL CUMPLIMIENTO DE LA LEGISLACIÓN QUE REGULA LA ACTIVIDAD DE INGENIERÍA INDUSTRIAL, DE ACUERDO CON LA NORMATIVA APLICABLE.
 COLEGIO OFICIAL DE INGENIEROS INDUSTRIALES DE BURGOS Y T.º.º.º.
 Sello electrónico vinculado al visado número BU2400420 con fecha 03/11/2021.
 Presentación electrónica del 13/11/2021. EL INGENIERO INDUSTRIAL EN COLLABORACIÓN CON EL COLEGIO OFICIAL DE INGENIEROS INDUSTRIALES DE BURGOS Y T.º.º.º.






 Enrique Romero Sendino
 Ingeniero Industrial
 Colegiado en Burgos nº 1329

EL VISADO DE ESTE TRABAJO TIENE POR OBJETO LA COMPROBACION DE LA IDENTIDAD Y VERIFICACION DE LOS DATOS DE LOS AUTORES DEL DISEÑO Y LA CORRECCION FORMAL DEL MISMO DE ACUERDO CON LA NORMATIVA APLICABLE.
 COLEGIO OFICIAL DE INGENIEROS INDUSTRIALES DE BURGOS PAT. 1014
 S.º electrónico de validación: https://www.colibp.e-gestion.es/validacion.aspx con CSV: validmg2pn369320211214128
 Documento con firma electrónica reconocida y verificable en colibp.e-gestion.es/validacion.aspx con CSV: validmg2pn369320211214128

NOTAS GENERALES:

REV.	FECHA	DESCRIPCIÓN	FIRMA
06			
05	16.11.21	COMENTARIOS CLIENTE	E.R.S.
04	29.10.21	COMENTARIOS CLIENTE	E.R.S.
03	01.10.21	COMENTARIOS CLIENTE	E.R.S.
02	09.09.21	COMENTARIOS CLIENTE	E.R.S.
01	10.08.21	INICIO PROYECTO	E.R.S.

EMITIDO PARA:	
<input type="checkbox"/>	Solo información
<input type="checkbox"/>	Aprobar
<input type="checkbox"/>	Presupuestar
<input type="checkbox"/>	Construcción
<input type="checkbox"/>	AS Built



TÍTULO DE PROYECTO:				LÍNEA SUBTERRÁNEA 25 kV PLANTA FOTOVOLTAICA BERLÍN I			
TÍTULO DEL PLANO:				PLANTA Y PERFIL LONGITUDINAL		REF. PLANO:	
						SOIL2039402ALPCPP11	
ESCALA:		Nº HOJA:		PROYECTADO		A.G.S.	
1:25.000		00 de 48				10.08.2021	
		REV:		DIBUJADO		E.R.S.	
		05				10.08.2021	
				APROBADO		E.R.S.	
						10.08.2021	







Enrique Romero Sendino
 Ingeniero Industrial
 Colegiado en Burgos nº 1329

LEYENDA			
	Tramo Directamente Enterrado.		Caminos.
	Tramo Tubo Hormigonado.		Cañada Real.
	Tramo Tubo Hormigonado Barranco.		Cuneta.
	Tramo Perforación Dirigida		Zona Dominio público carretera.
	Ocupación Permanente		Zona de servidumbre carretera.
	Límite de parcela.		Zona Dominio público autovía.
	Límite término municipal.		Zona de servidumbre autovía.
	Vallados.		Zona Dominio Público Hidrológico.
			Zona Servidumbre Hidrológica.
	LATs		Línea Telecomunicaciones.
	Líneas Aéreas AT		Línea BT.
	Líneas Aéreas MT		Zona Hidrológica de Policía.
			Tubería de riego.
			Tubería líneas terciarias.
	Tomas de riego.		Desgue.

DISTRIBUCIÓN HOJAS:

EL VISADO DE ESTE TRABAJO TIENE POR OBJETO LA COMPROBACIÓN DE LA CORRECTA EJECUCIÓN DE LAS OBRAS...
 COLEGIO OFICIAL DE INGENIEROS INDUSTRIALES DE BURGOS - P.I. 1329

Sello electrónico vinculado al visado electrónico...
 Documento con firma electrónica reconocida y verificable en colibp.e-gestion.es/validacion.aspx con CSV: Validmg2pn369320211214128



NOTAS GENERALES:

REV.	FECHA	DESCRIPCIÓN	FIRMA
06			
05	16.11.21	COMENTARIOS CLIENTE	E.R.S.
04	29.10.21	COMENTARIOS CLIENTE	E.R.S.
03	01.10.21	COMENTARIOS CLIENTE	E.R.S.
02	09.09.21	COMENTARIOS CLIENTE	E.R.S.
01	10.08.21	INICIO PROYECTO	E.R.S.

EMITIDO PARA:

- Solo información
- Aprobar
- Presupuestar
- Construcción
- AS Built




TÍTULO DE PROYECTO: LÍNEA SUBTERRÁNEA 25 kV PLANTA FOTOVOLTAICA BERLÍN I			
TÍTULO DEL PLANO: PLANTA Y PERFIL LONGITUDINAL		REF. PLANO: SOIL2039402ALPCPP11	
ESCALA: 1:1.000	Nº HOJA: 01 de 48	PROYECTADO	A.G.S.
	REV: 05	DIBUJADO	E.R.S.
		APROBADO	E.R.S.
			10.08.2021
			10.08.2021
			10.08.2021

A

B

C

D

E

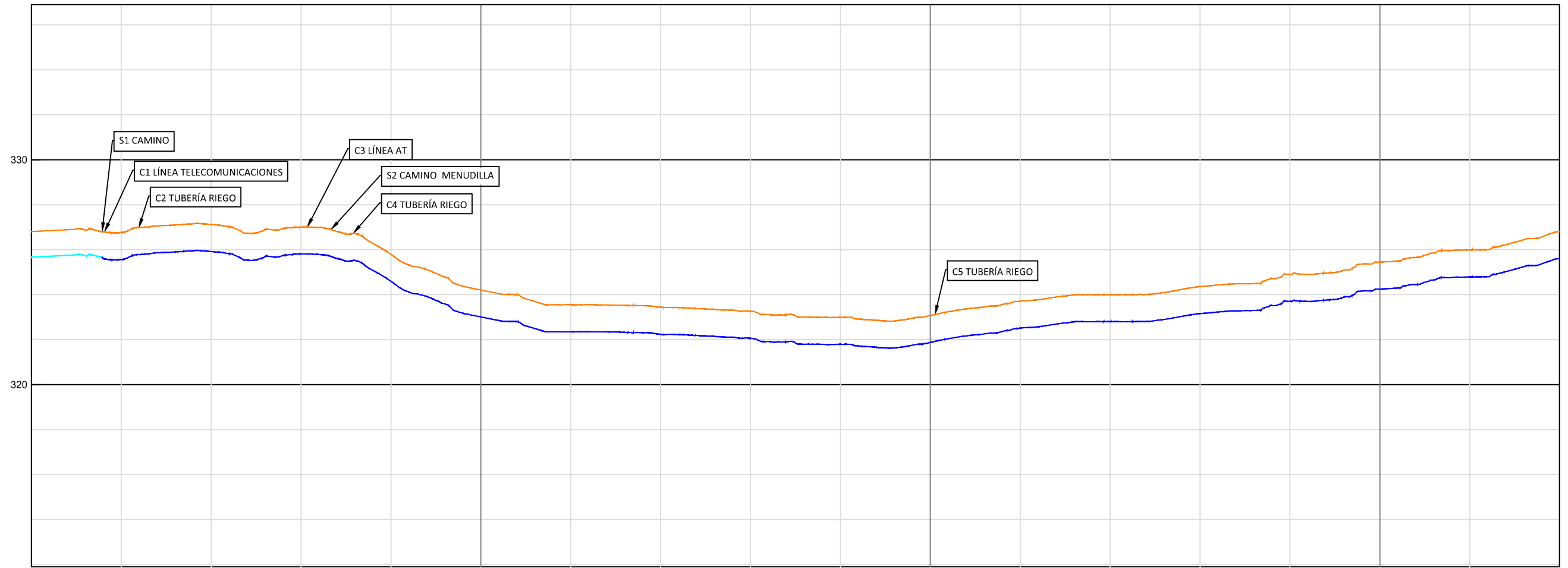
A

B

C

D

E



P.K.		0+000	0+100	0+200	0+300	0+340													
COTAS	TERRENO	326.81	326.76	327.12	327.00	325.79	324.21	323.55	323.44	323.25	322.99	323.07	323.71	324.00	324.36	324.90	325.45	325.99	326.80
	RASANTE	325.67	325.56	325.92	325.80	324.59	323.01	322.35	322.24	322.05	321.79	321.87	322.51	322.80	323.16	323.70	324.25	324.79	325.60
	ROJA	1.14	1.20	1.20	1.20	1.20	1.20	1.20	1.20	1.20	1.20	1.20	1.20	1.20	1.20	1.20	1.20	1.20	1.20


 Enrique Romero Sendino
 Ingeniero Industrial
 Colegiado en Burgos nº 1329

EL VISADO DE ESTE TRABAJO TIENE POR OBJETO LA COMPROBACIÓN DE LA IDENTIDAD Y HABILITACIÓN PROFESIONAL DEL TITULADO QUE FIRMA EL DOCUMENTO Y LA CORRECCIÓN FORMAL DEL MISMO, DE ACUERDO CON LA NORMATIVA APLICABLE.
 COLEGIO OFICIAL DE INGENIEROS INDUSTRIALES DE BURGOS Y PALENCIA.
 Sello electrónico vinculado al visado número BU2100420 con fecha 03/12/2021
 Presentación electrónica por: 1329 ENRIQUE ROMERO SENDINO
 Documento con firma electrónica reconocida y verificado en colibp.e-gestion.es/validacion.aspx con CSV: 4e11m2gn369320211214128



NOTAS GENERALES:

REV.	FECHA	DESCRIPCIÓN	FIRMA
06			
05	16.11.21	COMENTARIOS CLIENTE	E.R.S.
04	29.10.21	COMENTARIOS CLIENTE	E.R.S.
03	01.10.21	COMENTARIOS CLIENTE	E.R.S.
02	09.09.21	COMENTARIOS CLIENTE	E.R.S.
01	10.08.21	INICIO PROYECTO	E.R.S.

- EMITIDO PARA:
- Solo información
 - Aprobar
 - Presupuestar
 - Construcción
 - AS Built

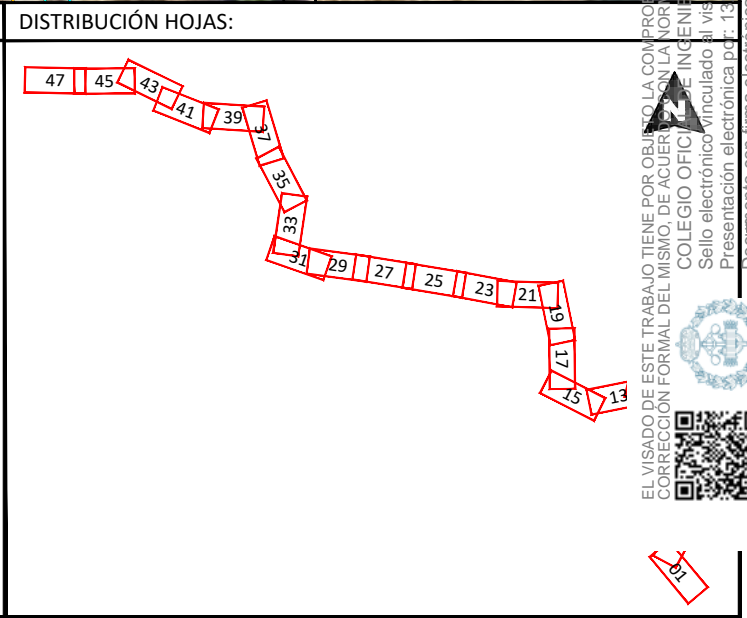


TÍTULO DE PROYECTO: LÍNEA SUBTERRÁNEA 25 KV PLANTA FOTOVOLTAICA BERLÍN I			
TÍTULO DEL PLANO: PLANTA Y PERFIL LONGITUDINAL		REF. PLANO: SOIL2039402ALPCPP11	
ESCALA: H= 1:1.000 V= 1:200	Nº HOJA: 02 de 48	PROYECTADO	A.G.S.
	REV: 05	DIBUJADO	E.R.S.
		APROBADO	E.R.S.
			10.08.2021
			10.08.2021
			10.08.2021




Enrique Romero Sendino
 Ingeniero Industrial
 Colegiado en Burgos nº 1329

LEYENDA			
	Tramo Directamente Enterrado.		Caminos.
	Tramo Tubo Hormigonado.		Cañada Real.
	Tramo Tubo Hormigonado Barranco.		Cuneta.
	Tramo Perforación Dirigida		Zona Dominio público carretera.
	Ocupación Permanente		Zona de servidumbre carretera.
	Límite de parcela.		Zona Dominio público autovía.
	Límite término municipal.		Zona de servidumbre autovía.
	Vallados.		LATs
	Tomas de riego.		Líneas Aéreas AT
			Líneas Aéreas MT
			Línea Telecomunicaciones.
			Línea BT.
			Zona Dominio Público Hidrológico.
			Zona Servidumbre Hidrológica.
			Zona Hidrológica de Policía.
			Tubería de riego.
			Tubería líneas terciarias.
			Desgue.



NOTAS GENERALES:

REV.	FECHA	DESCRIPCIÓN	FIRMA
06			
05	16.11.21	COMENTARIOS CLIENTE	E.R.S.
04	29.10.21	COMENTARIOS CLIENTE	E.R.S.
03	01.10.21	COMENTARIOS CLIENTE	E.R.S.
02	09.09.21	COMENTARIOS CLIENTE	E.R.S.
01	10.08.21	INICIO PROYECTO	E.R.S.

EMITIDO PARA: <input type="checkbox"/> Solo información <input type="checkbox"/> Aprobar <input type="checkbox"/> Presupuestar <input type="checkbox"/> Construcción <input type="checkbox"/> AS Built



TÍTULO DE PROYECTO: LÍNEA SUBTERRÁNEA 25 kV PLANTA FOTOVOLTAICA BERLÍN I			
TÍTULO DEL PLANO: PLANTA Y PERFIL LONGITUDINAL		REF. PLANO: SOIL2039402ALPCPP11	
ESCALA: H= 1:1.000 V= 1:200	Nº HOJA: 03 de 48	PROYECTADO	A.G.S.
	REV: 05	DIBUJADO	E.R.S.
		APROBADO	E.R.S.
			10.08.2021
			10.08.2021
			10.08.2021

EL VISADO DE ESTE TRABAJO TIENE POR OBJETO LA COMPROBACIÓN DE LA IDENTIDAD Y HABILITACIÓN PROFESIONAL DEL TITULAR DEL DOCUMENTO Y LA CORRECCIÓN FORMAL DEL MISMO, DE ACUERDO CON LA NORMATIVA APLICABLE.
 COLEGIO OFICIAL DE INGENIEROS INDUSTRIALES DE BURGOS Y PALENCIA
 Sello electrónico vinculado al visado número B.U.00420 con fecha 03/12/2021.
 Presentación electrónica del visado en el portal de acceso a la información pública de la Comunidad Autónoma de Castilla y León.
 Documento con firma electrónica reconocida y verificable en: colibp.e-gestion.es/validacion.aspx con CSV: Validmg2pn369320211214128



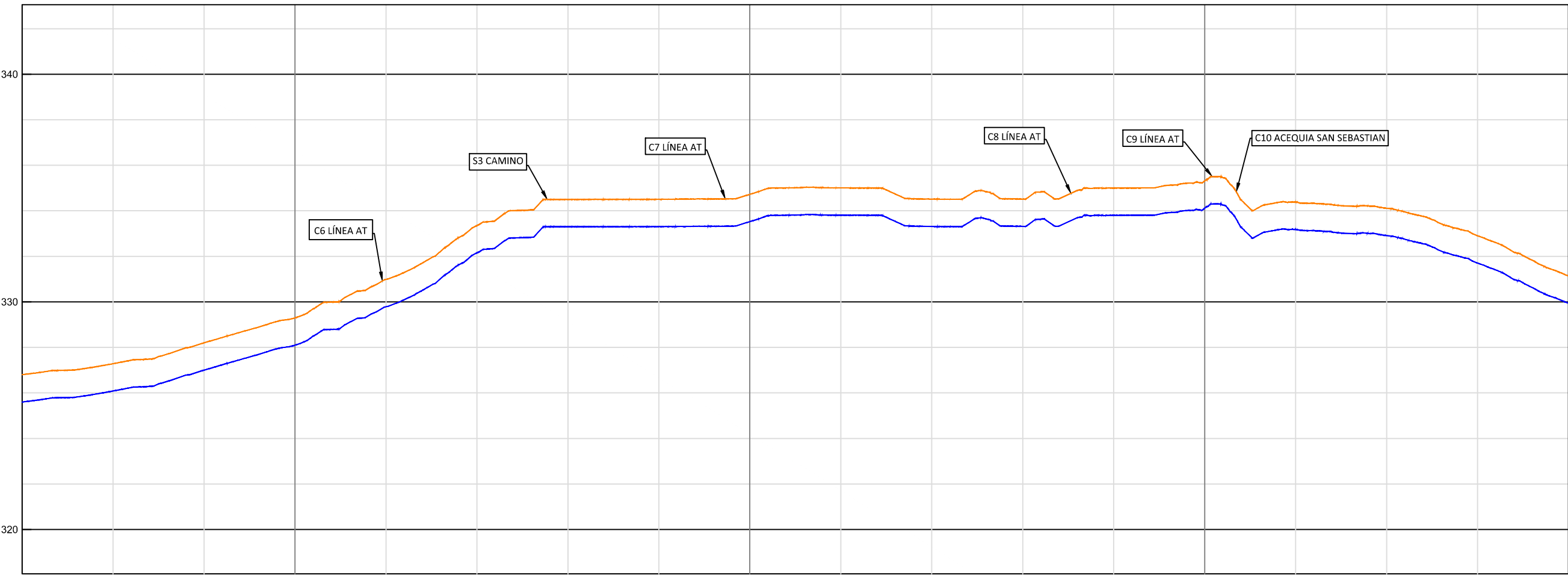
A

B

C

D

E



COTAS		P.K.	0+340	0+400	0+500	0+600	0+680													
ROJA	1:20	325.60	326.08	327.00	328.10	329.79	332.15	333.30	333.31	333.52	333.81	333.31	333.31	333.80	334.11	333.18	332.91	331.70	332.90	329.93
TERRENO		326.80	327.28	328.20	329.30	330.99	333.35	334.50	334.51	334.72	335.01	334.51	334.51	335.00	335.31	334.38	334.11	332.90	331.13	

Enrique Romero Sendino
Ingeniero Industrial
Colegiado en Burgos nº 1329

EL VISADO DE ESTE TRABAJO TIENE POR OBJETO LA COMPROBACIÓN DE LA IDENTIDAD Y HABILITACIÓN PROFESIONAL DEL TITULADO QUE FIRMA EL DOCUMENTO Y LA CORRECCIÓN FORMAL DEL MISMO, DE ACUERDO CON LA NORMATIVA APLICABLE.
COLEGIO OFICIAL DE INGENIEROS INDUSTRIALES DE BURGOS Y PALENCIA.
Sello electrónico vinculado al visado número BU2100420 con fecha 03/12/2021
Presentación electrónica por: 1329 ENRIQUE ROMERO SENDINO
Documento con firma electrónica reconocida y verificado en colibp.e-gestion.es/validacion.aspx con CSV: Veritmg12pn369320211214128



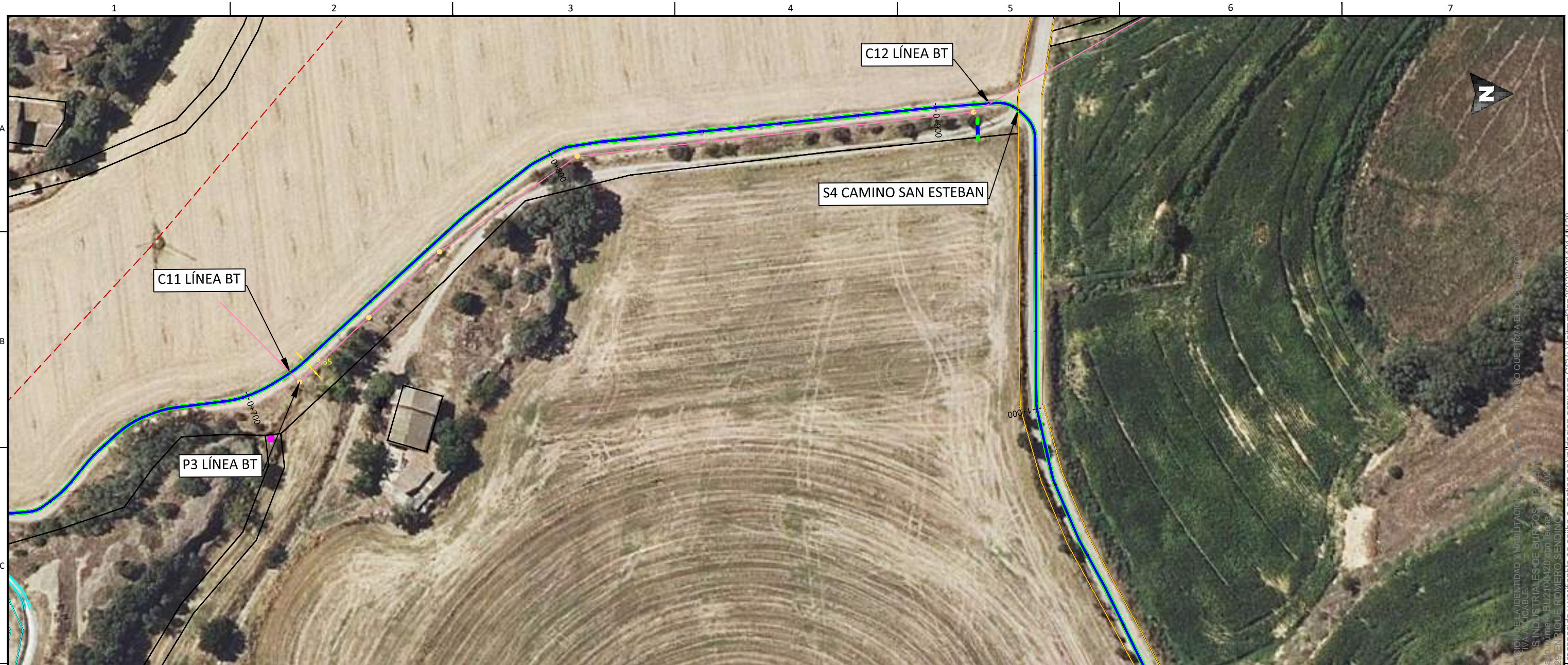
NOTAS GENERALES:


REV.	FECHA	DESCRIPCIÓN	FIRMA
06			
05	16.11.21	COMENTARIOS CLIENTE	E.R.S.
04	29.10.21	COMENTARIOS CLIENTE	E.R.S.
03	01.10.21	COMENTARIOS CLIENTE	E.R.S.
02	09.09.21	COMENTARIOS CLIENTE	E.R.S.
01	10.08.21	INICIO PROYECTO	E.R.S.

- EMITIDO PARA:
- Solo información
 - Aprobar
 - Presupuestar
 - Construcción
 - AS Built



TÍTULO DE PROYECTO: LÍNEA SUBTERRÁNEA 25 KV PLANTA FOTOVOLTAICA BERLÍN I			
TÍTULO DEL PLANO: PLANTA Y PERFIL LONGITUDINAL		REF. PLANO: SOIL2039402ALPCPP11	
ESCALA: H= 1:1.000 V= 1:200	Nº HOJA: 04 de 48	PROYECTADO	A.G.S.
	REV: 05	DIBUJADO	E.R.S.
		APROBADO	E.R.S.
			10.08.2021
			10.08.2021
			10.08.2021

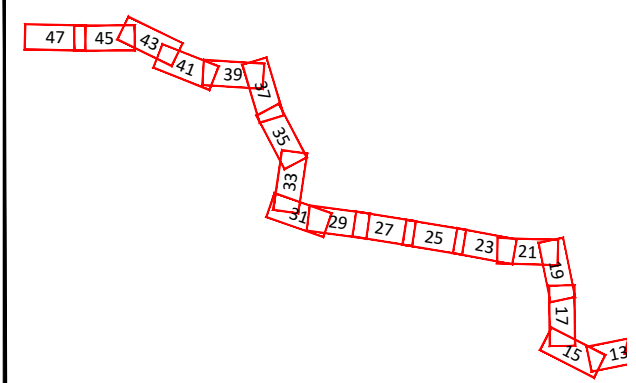



 Enrique Romero Sendino
 Ingeniero Industrial
 Colegiado en Burgos nº 1329

LEYENDA

- Tramo Directamente Enterrado.
- Tramo Tubo Hormigonado.
- Tramo Tubo Hormigonado Barranco.
- Tramo Perforación Dirigida
- Ocupación Permanente
- Límite de parcela.
- Límite término municipal.
- ◆ Vallados.
- Caminos.
- Cañada Real.
- Cuneta.
- Zona Dominio público carretera.
- Zona de servidumbre carretera.
- Zona Dominio público autovía.
- Zona de servidumbre autovía.
- Gasoducto.
- Tomas de riego.
- LATs
- Líneas Aéreas AT
- Líneas Aéreas MT
- Línea Telecomunicaciones.
- Línea BT.
- Zona Dominio Público Hidrológico.
- Zona Servidumbre Hidrológica.
- Zona Hidrológica de Policía.
- Tubería de riego.
- Tubería líneas terciarias.
- Desgüe.

DISTRIBUCIÓN HOJAS:



NOTAS GENERALES:

REV.	FECHA	DESCRIPCIÓN	FIRMA
06			
05	16.11.21	COMENTARIOS CLIENTE	E.R.S.
04	29.10.21	COMENTARIOS CLIENTE	E.R.S.
03	01.10.21	COMENTARIOS CLIENTE	E.R.S.
02	09.09.21	COMENTARIOS CLIENTE	E.R.S.
01	10.08.21	INICIO PROYECTO	E.R.S.

EMITIDO PARA:

- Solo información
- Aprobar
- Presupuestar
- Construcción
- AS Built



TÍTULO DE PROYECTO: LÍNEA SUBTERRÁNEA 25 kV PLANTA FOTOVOLTAICA BERLÍN I

TÍTULO DEL PLANO: PLANTA Y PERFIL LONGITUDINAL

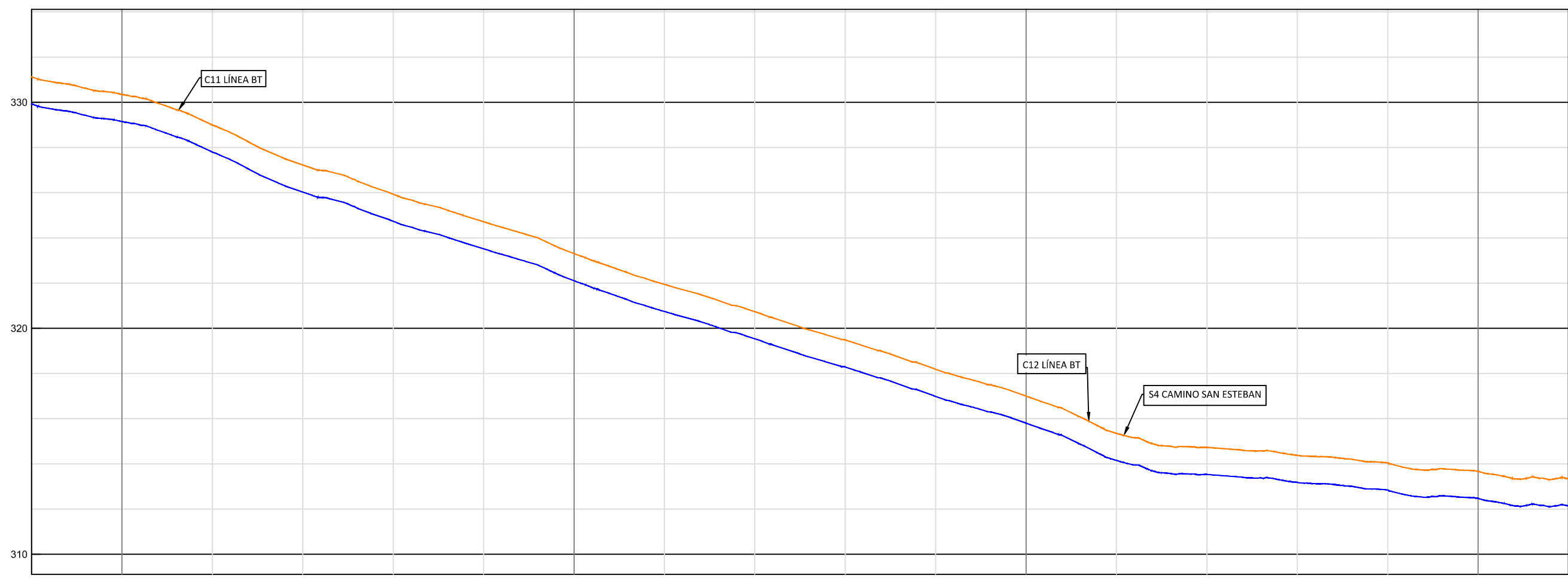
REF. PLANO: SOIL2039402ALPCPP11

ESCALA:	Nº HOJA:	PROYECTADO	A.G.S.	10.08.2021
1:1.000	05 de 48	DIBUJADO	E.R.S.	10.08.2021
		APROBADO	E.R.S.	10.08.2021
	REV:	05		


EL VISADO DE ESTE TRABAJO TIENE POR OBJETO LA COMPROBACIÓN DE LA IDENTIDAD Y HABILITACIÓN PROFESIONAL DEL TITULAR QUE FIRMA EL DOCUMENTO Y LA CORRECCIÓN FORMAL DEL MISMO, DE ACUERDO CON LA NORMATIVA APLICABLE.
 COLEGIO OFICIAL DE INGENIEROS INDUSTRIALES DE BURGOS - P.I. 1004
 Sello electrónico vinculado al visado número: EU2100420 con fecha: 08/10/2021
 Presentación electrónica del: 13/10/2021 a las: 11:00 AM. RIQUE, ROMERO, SENDINO
 Documento con firma electrónica reconocida y verificado en: colibp.e-gestion.es/validacion.aspx con CSV: Validmgf2pn369320211214128

DIN-A3


A
B
C



COTAS		P.K.	0+680	0+700	0+800	0+900	1+000	1+020												
ROJA	1,20		329,93	329,15	327,80	326,03	324,74	323,51	322,11	320,74	319,53	318,29	316,99	315,80	314,15	313,53	313,18	312,84	312,47	312,15
TERRENO			331,13	330,35	329,00	327,23	325,94	324,71	323,31	321,94	320,73	319,49	318,19	317,00	315,35	314,73	314,38	314,04	313,67	313,35


 Enrique Romero Sendino
 Ingeniero Industrial
 Colegiado en Burgos nº 1329

EL VISADO DE ESTE TRABAJO TIENE POR OBJETO LA COMPROBACIÓN DE LA IDENTIDAD Y HABILITACIÓN PROFESIONAL DEL TITULADO QUE FIRMA EL DOCUMENTO Y LA CORRECCIÓN FORMAL DEL MISMO, DE ACUERDO CON LA NORMATIVA APLICABLE.
 COLEGIO OFICIAL DE INGENIEROS INDUSTRIALES DE BURGOS Y PALENCIA.
 Sello electrónico vinculado al visado número BU2100420 con fecha 03/12/2021
 Presentación electrónica por: 1329 ENRIQUE ROMERO SENDINO
 Documento con firma electrónica reconocida y verificado en colibp.e-gestion.es/validacion.aspx con CSV: 4e11mgt2pn3693202112141128



NOTAS GENERALES:

REV.	FECHA	DESCRIPCIÓN	FIRMA
06			
05	16.11.21	COMENTARIOS CLIENTE	E.R.S.
04	29.10.21	COMENTARIOS CLIENTE	E.R.S.
03	01.10.21	COMENTARIOS CLIENTE	E.R.S.
02	09.09.21	COMENTARIOS CLIENTE	E.R.S.
01	10.08.21	INICIO PROYECTO	E.R.S.

EMITIDO PARA:	
<input type="checkbox"/> Solo información	
<input type="checkbox"/> Aprobar	
<input type="checkbox"/> Presupuestar	
<input type="checkbox"/> Construcción	
<input type="checkbox"/> AS Built	

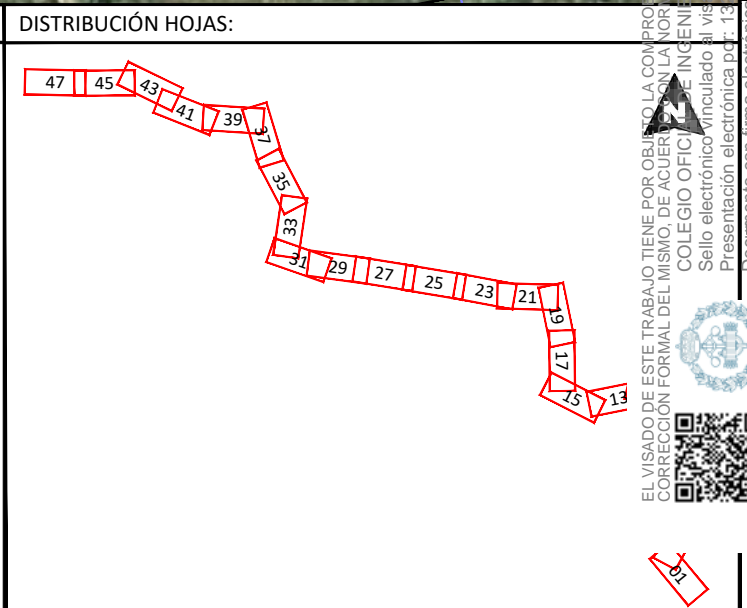


TÍTULO DE PROYECTO:				LÍNEA SUBTERRÁNEA 25 KV PLANTA FOTOVOLTAICA BERLÍN I			
TÍTULO DEL PLANO:				PLANTA Y PERFIL LONGITUDINAL		REF. PLANO:	
						SOIL2039402ALPCPP11	
ESCALA:		Nº HOJA:		PROYECTADO		A.G.S.	
H= 1:1.000		06 de 48				10.08.2021	
V= 1:200		REV:		DIBUJADO		E.R.S.	
		05				10.08.2021	
				APROBADO		E.R.S.	
						10.08.2021	






Enrique Romero Sendino
 Ingeniero Industrial
 Colegiado en Burgos nº 1329

LEYENDA			
	Tramo Directamente Enterrado.		Caminos.
	Tramo Tubo Hormigonado.		Cañada Real.
	Tramo Tubo Hormigonado Barranco.		Cuneta.
	Tramo Perforación Dirigida		Zona Dominio público carretera.
	Ocupación Permanente		Zona de servidumbre carretera.
	Límite de parcela.		Zona Dominio público autovía.
	Límite término municipal.		Zona de servidumbre autovía.
	Vallados.		Gasoducto.
	Tomas de riego.		LATs
			Líneas Aéreas AT
			Líneas Aéreas MT
			Línea Telecomunicaciones.
			Línea BT.
			Zona Dominio Público Hidrológico.
			Zona Servidumbre Hidrológica.
			Zona Hidrológica de Policía.
			Tubería de riego.
			Tubería líneas terciarias.
			Desgue.



NOTAS GENERALES:

REV.	FECHA	DESCRIPCIÓN	FIRMA
06			
05	16.11.21	COMENTARIOS CLIENTE	E.R.S.
04	29.10.21	COMENTARIOS CLIENTE	E.R.S.
03	01.10.21	COMENTARIOS CLIENTE	E.R.S.
02	09.09.21	COMENTARIOS CLIENTE	E.R.S.
01	10.08.21	INICIO PROYECTO	E.R.S.

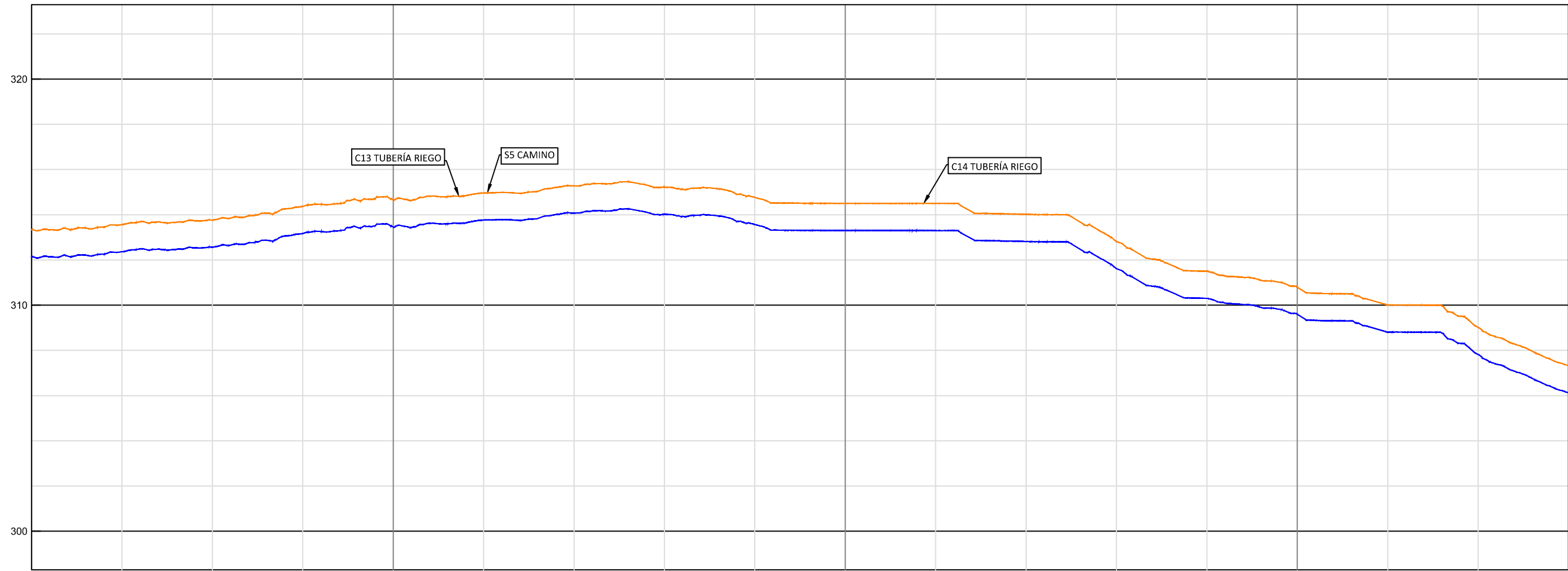
EMITIDO PARA: <input type="checkbox"/> Solo información <input type="checkbox"/> Aprobar <input type="checkbox"/> Presupuestar <input type="checkbox"/> Construcción <input type="checkbox"/> AS Built	 
---	--

TÍTULO DE PROYECTO: LÍNEA SUBTERRÁNEA 25 kV PLANTA FOTOVOLTAICA BERLÍN I			
TÍTULO DEL PLANO: PLANTA Y PERFIL LONGITUDINAL		REF. PLANO: SOIL2039402ALPCPP11	
ESCALA: 1:1.000	Nº HOJA: 07 de 48	PROYECTADO	A.G.S.
	REV: 05	DIBUJADO	E.R.S.
		APROBADO	E.R.S.
			10.08.2021
			10.08.2021
			10.08.2021


EL VISADO DE ESTE TRABAJO TIENE POR OBJETO LA COMPROBACIÓN DE LA CANTIDAD Y HABILITACIÓN PROFESIONAL DEL TITULADO QUE FIRMA EL DOCUMENTO. CORRECCIÓN FORMAL DEL MISMO, DE ACUERDO CON LA NORMATIVA APLICABLE. COLEGIO OFICIAL DE INGENIEROS INDUSTRIALES DE BURGOS Y VALENCIA. Sello electrónico vinculado al visado. Presentación electrónica en colibp.e-gestion.es/validacion.aspx con CSV: validmg2pn369320211214128



A
B
C



COTAS		P.K.	1+020	1+100	1+200	1+300	1+360															
ROJA	RASANTE TERRENO		312.15	313.35	313.56	313.76	314.37	314.66	314.96	315.27	315.22	314.77	314.50	314.50	314.02	312.82	311.50	310.79	310.01	309.02	307.32	
			1.20	1.20	1.20	1.20	1.20	1.20	1.20	1.20	1.20	1.20	1.20	1.20	1.20	1.20	1.20	1.20	1.20	1.20	1.20	1.20


 Enrique Romero Sendino
 Ingeniero Industrial
 Colegiado en Burgos nº 1329

EL VISADO DE ESTE TRABAJO TIENE POR OBJETO LA COMPROBACIÓN DE LA IDENTIDAD Y HABILITACIÓN PROFESIONAL DEL TITULADO QUE FIRMA EL DOCUMENTO Y LA CORRECCIÓN FORMAL DEL MISMO, DE ACUERDO CON LA NORMATIVA APLICABLE.
 COLEGIO OFICIAL DE INGENIEROS INDUSTRIALES DE BURGOS Y PALENCIA.
 Sello electrónico vinculado al visado número BU2100420 con fecha 03/12/2021
 Presentación electrónica por: 1329 ENRIQUE ROMERO SENDINO
 Documento con firma electrónica reconocida y verificado en colibp.e-gestion.es/validacion.aspx con CSV: Veritmg12pn3693202112141128



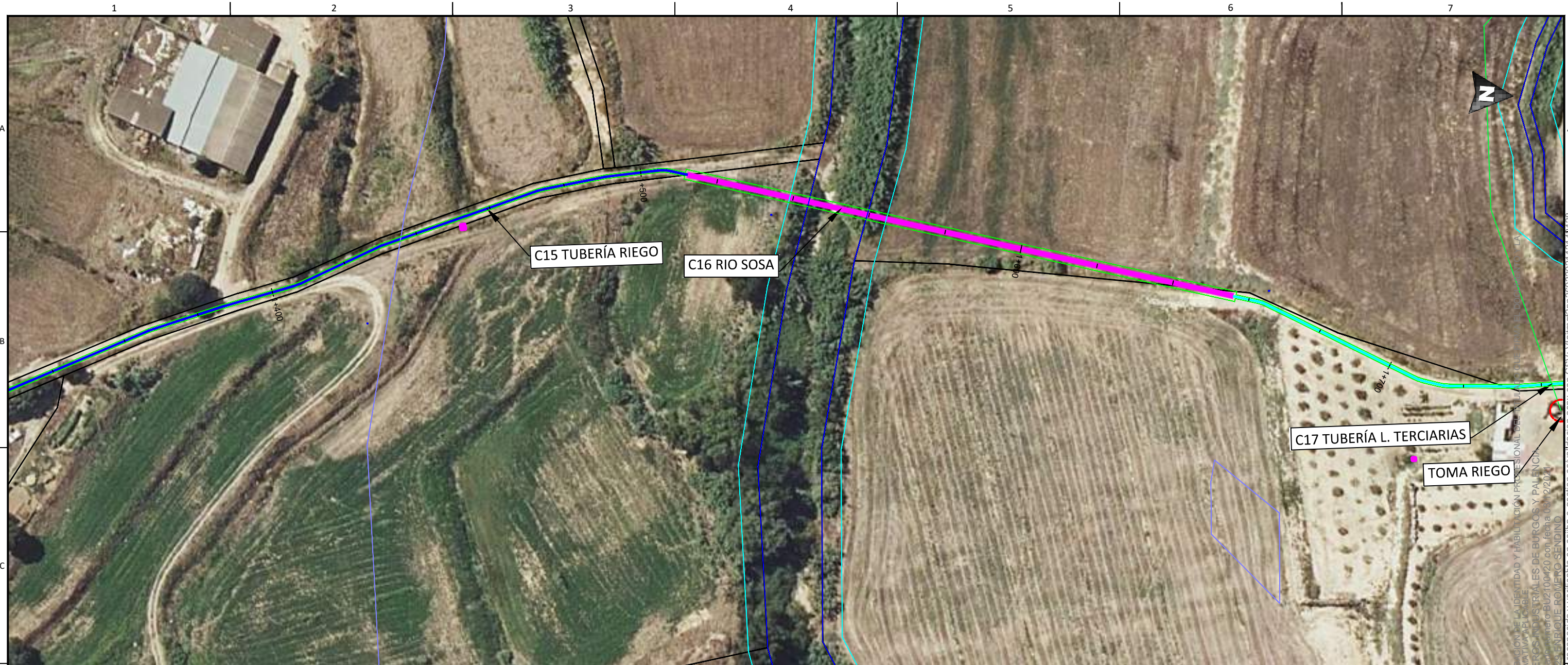
NOTAS GENERALES:

REV.	FECHA	DESCRIPCIÓN	FIRMA
06			
05	16.11.21	COMENTARIOS CLIENTE	E.R.S.
04	29.10.21	COMENTARIOS CLIENTE	E.R.S.
03	01.10.21	COMENTARIOS CLIENTE	E.R.S.
02	09.09.21	COMENTARIOS CLIENTE	E.R.S.
01	10.08.21	INICIO PROYECTO	E.R.S.

EMITIDO PARA:	
<input type="checkbox"/> Solo información	
<input type="checkbox"/> Aprobar	
<input type="checkbox"/> Presupuestar	
<input type="checkbox"/> Construcción	
<input type="checkbox"/> AS Built	

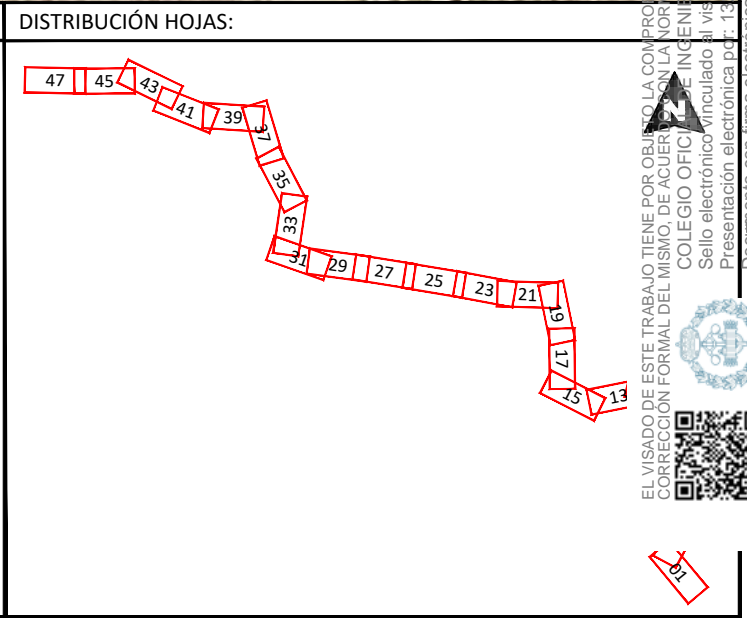


TÍTULO DE PROYECTO:				LÍNEA SUBTERRÁNEA 25 KV PLANTA FOTOVOLTAICA BERLÍN I			
TÍTULO DEL PLANO:				PLANTA Y PERFIL LONGITUDINAL		REF. PLANO:	
						SOIL2039402ALPCPP11	
ESCALA:		Nº HOJA:		PROYECTADO		A.G.S.	
H= 1:1.000		08 de 48				10.08.2021	
V= 1:200		REV:		DIBUJADO		E.R.S.	
		05				10.08.2021	
				APROBADO		E.R.S.	
						10.08.2021	




Enrique Romero Sendino
 Ingeniero Industrial
 Colegiado en Burgos nº 1329

LEYENDA			
	Tramo Directamente Enterrado.		Caminos.
	Tramo Tubo Hormigonado.		Cañada Real.
	Tramo Tubo Hormigonado Barranco.		Cuneta.
	Tramo Perforación Dirigida		Zona Dominio público carretera.
	Ocupación Permanente		Zona de servidumbre carretera.
	Límite de parcela.		Zona Dominio público autovía.
	Límite término municipal.		Zona de servidumbre autovía.
	Vallados.		Gasoducto.
	LATs		Tomas de riego.
	Líneas Aéreas AT		
	Líneas Aéreas MT		
	Línea Telecomunicaciones.		
	Línea BT.		
	Zona Dominio Público Hidrológico.		
	Zona Servidumbre Hidrológica.		
	Zona Hidrológica de Policía.		
	Tubería de riego.		
	Tubería líneas terciarias.		
	Desgüe.		



NOTAS GENERALES:

REV.	FECHA	DESCRIPCIÓN	FIRMA
06			
05	16.11.21	COMENTARIOS CLIENTE	E.R.S.
04	29.10.21	COMENTARIOS CLIENTE	E.R.S.
03	01.10.21	COMENTARIOS CLIENTE	E.R.S.
02	09.09.21	COMENTARIOS CLIENTE	E.R.S.
01	10.08.21	INICIO PROYECTO	E.R.S.

EMITIDO PARA:	<input type="checkbox"/> Solo información <input type="checkbox"/> Aprobar <input type="checkbox"/> Presupuestar <input type="checkbox"/> Construcción <input type="checkbox"/> AS Built
---------------	--



TÍTULO DE PROYECTO:				LÍNEA SUBTERRÁNEA 25 kV PLANTA FOTOVOLTAICA BERLÍN I			
TÍTULO DEL PLANO:				PLANTA Y PERFIL LONGITUDINAL		REF. PLANO:	
						SOIL2039402ALPCPP11	
ESCALA:		Nº HOJA:		PROYECTADO		A.G.S.	
1:1.000		09 de 48				10.08.2021	
		REV:		DIBUJADO		E.R.S.	
		05				10.08.2021	
				APROBADO		E.R.S.	
						10.08.2021	

EL VISADO DE ESTE TRABAJO TIENE POR OBJETO LA COMPROBACIÓN DE LA IDENTIDAD Y HABILITACIÓN PROFESIONAL DEL AUTÓGRAFO QUE FIRMA EL DISEÑADOR O EL DISEÑADOR ENCARGADO, DE ACUERDO CON LA NORMATIVA DE LA LEY 2/2002, DE 11 DE MARZO, DE INGENIEROS INDUSTRIALES DE BURGOS Y PAL ENCH. Sello electrónico vinculado al visado electrónico BU2100420 con fecha 03/12/2021. Presentación electrónica en colibp.e-gestion.es/validacion.aspx con CSV: Validmg12pn369320211214128

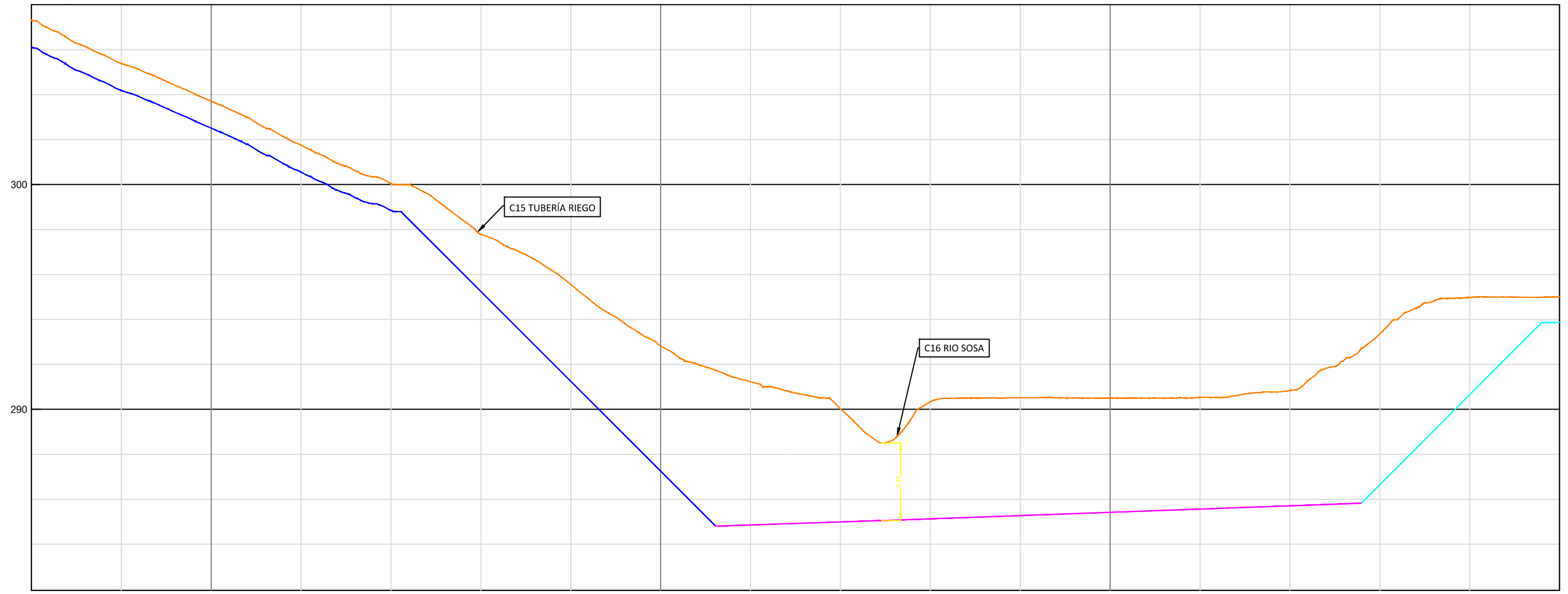


21

A

B

C



COTAS		P.K.	1+360	1+400	1+500	1+600	1+700															
ROJA	TERRENO		306.12	307.32	305.38	303.71	301.75	300.05	297.78	295.56	292.82	291.23	290.03	290.33	290.51	290.50	290.54	290.84	293.36	294.98	295.00	
	RASANTE		306.12	304.18	302.51	300.55	298.85	295.25	291.26	287.25	284.86	285.03	285.13	285.28	285.42	285.57	285.72	286.66	290.66	293.86	293.86	293.86
			1.20	1.20	1.20	1.20	1.20	2.53	4.30	5.57	6.37	5.00	5.20	5.23	5.08	4.97	5.12	6.70	4.32	1.14	1.14	


 Enrique Romero Sendino
 Ingeniero Industrial
 Colegiado en Burgos nº 1329

EL VISADO DE ESTE TRABAJO TIENE POR OBJETO LA COMPROBACIÓN DE LA IDENTIDAD Y HABILITACIÓN PROFESIONAL DEL TITULADO QUE FIRMA EL DOCUMENTO Y LA CORRECCIÓN FORMAL DEL MISMO, DE ACUERDO CON LA NORMATIVA APLICABLE.
 COLEGIO OFICIAL DE INGENIEROS INDUSTRIALES DE BURGOS Y PALENCIA.
 Sello electrónico vinculado al visado número BU2100420 con fecha 03/12/2021
 Presentación electrónica por: 1329 ENRIQUE ROMERO SENDINO
 Documento con firma electrónica reconocida y verificado en colibp.e-gestion.es/validacion.aspx con CSV: 4e11mgt2pn369320211214128



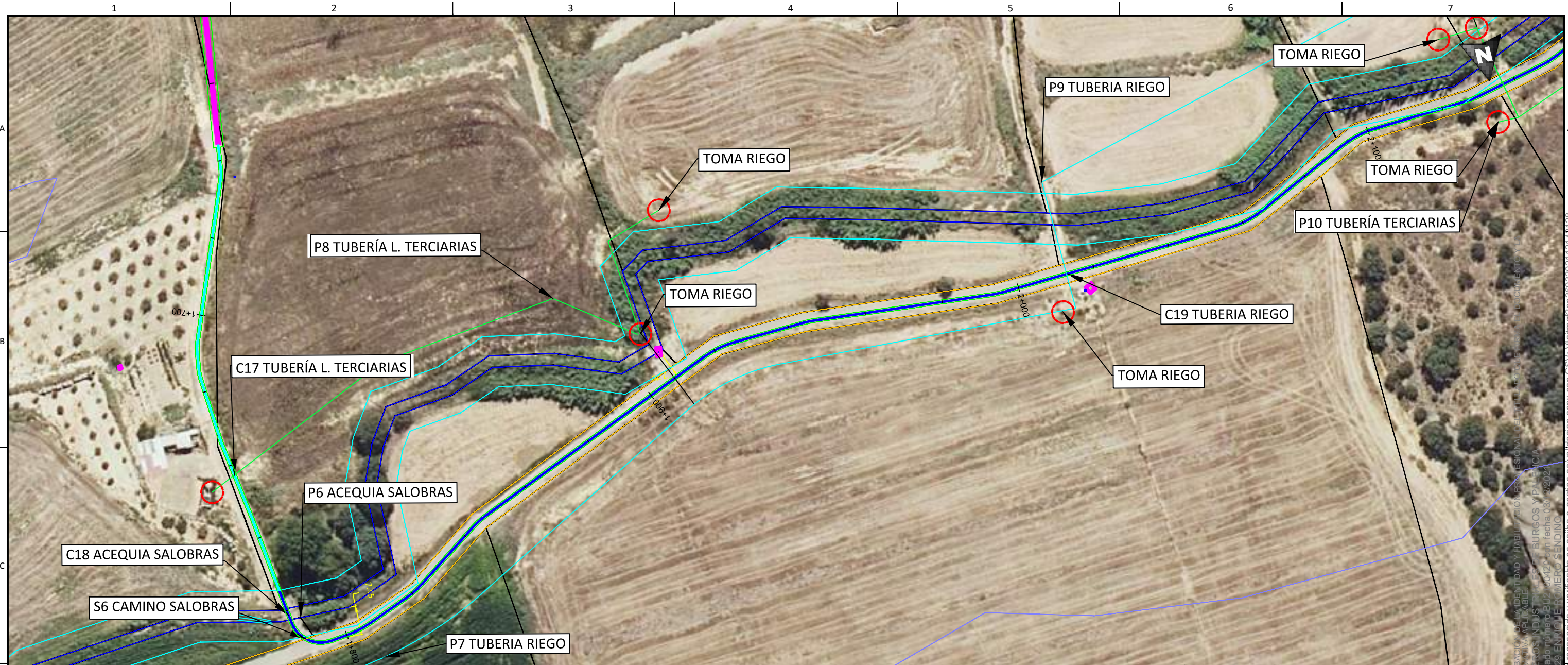
NOTAS GENERALES:

REV.	FECHA	DESCRIPCIÓN	FIRMA
06			
05	16.11.21	COMENTARIOS CLIENTE	E.R.S.
04	29.10.21	COMENTARIOS CLIENTE	E.R.S.
03	01.10.21	COMENTARIOS CLIENTE	E.R.S.
02	09.09.21	COMENTARIOS CLIENTE	E.R.S.
01	10.08.21	INICIO PROYECTO	E.R.S.

EMITIDO PARA:	
<input type="checkbox"/> Solo información	
<input type="checkbox"/> Aprobar	
<input type="checkbox"/> Presupuestar	
<input type="checkbox"/> Construcción	
<input type="checkbox"/> AS Built	

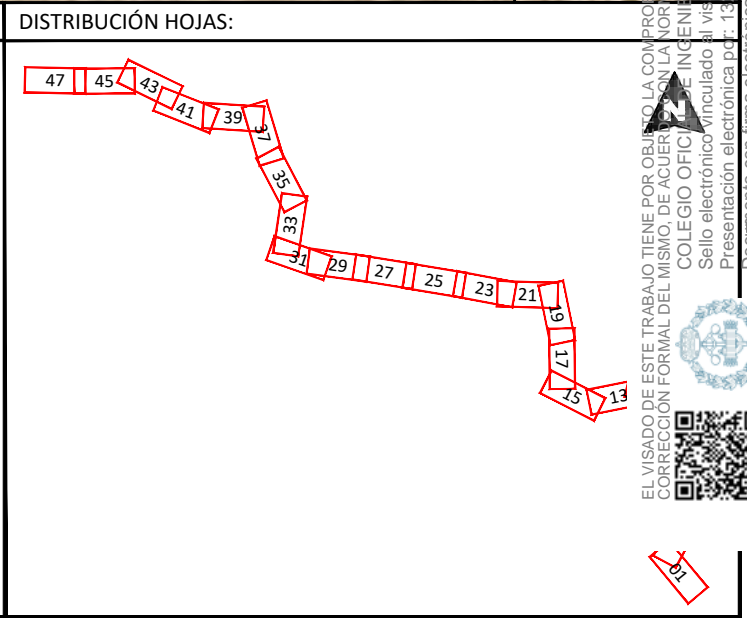


TÍTULO DE PROYECTO:				LÍNEA SUBTERRÁNEA 25 KV PLANTA FOTOVOLTAICA BERLÍN I			
TÍTULO DEL PLANO:				PLANTA Y PERFIL LONGITUDINAL		REF. PLANO:	
				SOIL2039402ALPCPP11			
ESCALA:		Nº HOJA:		PROYECTADO		A.G.S.	
H= 1:1.000		10 de 48				10.08.2021	
V= 1:200		REV:		DIBUJADO		E.R.S.	
		05				10.08.2021	
				APROBADO		E.R.S.	
						10.08.2021	




Enrique Romero Sendino
 Ingeniero Industrial
 Colegiado en Burgos nº 1329

LEYENDA			
	Tramo Directamente Enterrado.		Caminos.
	Tramo Tubo Hormigonado.		Cañada Real.
	Tramo Tubo Hormigonado Barranco.		Cuneta.
	Tramo Perforación Dirigida		Zona Dominio público carretera.
	Ocupación Permanente		Zona de servidumbre carretera.
	Límite de parcela.		Zona Dominio público autovía.
	Límite término municipal.		Zona de servidumbre autovía.
	Vallados.		LATs
			Líneas Aéreas AT
			Líneas Aéreas MT
			Línea Telecomunicaciones.
			Línea BT.
			Zona Dominio Público Hidrológico.
			Zona Servidumbre Hidrológica.
			Zona Hidrológica de Policía.
			Tubería de riego.
			Tubería líneas terciarias.
			Desgue.
			Tomas de riego.



NOTAS GENERALES:

REV.	FECHA	DESCRIPCIÓN	FIRMA
06			
05	16.11.21	COMENTARIOS CLIENTE	E.R.S.
04	29.10.21	COMENTARIOS CLIENTE	E.R.S.
03	01.10.21	COMENTARIOS CLIENTE	E.R.S.
02	09.09.21	COMENTARIOS CLIENTE	E.R.S.
01	10.08.21	INICIO PROYECTO	E.R.S.

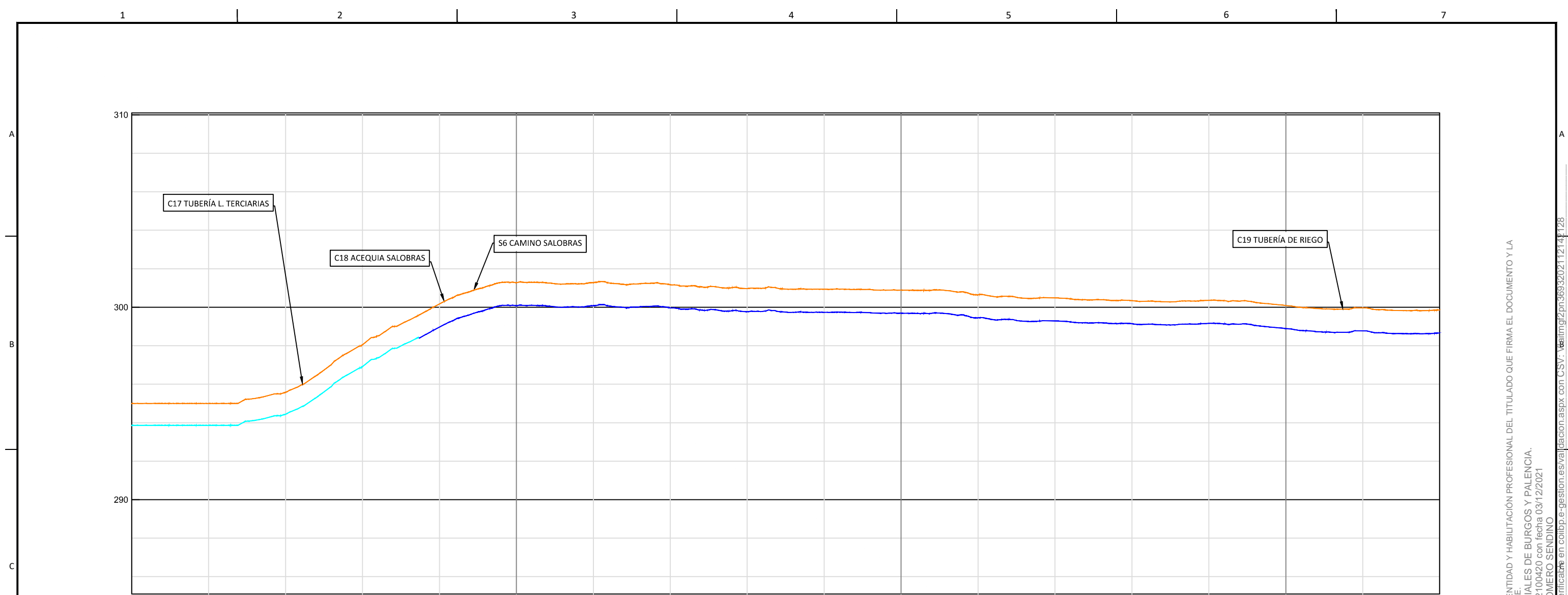
EMITIDO PARA: <input type="checkbox"/> Solo información <input type="checkbox"/> Aprobar <input type="checkbox"/> Presupuestar <input type="checkbox"/> Construcción <input type="checkbox"/> AS Built




TÍTULO DE PROYECTO: LÍNEA SUBTERRÁNEA 25 kV PLANTA FOTOVOLTAICA BERLÍN I			
TÍTULO DEL PLANO: PLANTA Y PERFIL LONGITUDINAL		REF. PLANO: SOIL2039402ALPCPP11	
ESCALA: 1:1.000	Nº HOJA: 11 de 48	PROYECTADO	A.G.S. 10.08.2021
	REV: 05	DIBUJADO	E.R.S. 10.08.2021
		APROBADO	E.R.S. 10.08.2021

EL VISADO DE ESTE TRABAJO TIENE POR OBJETO LA COMPROBACIÓN DE LA IDENTIDAD Y HABILITACIÓN DEL INGENIERO INDUSTRIAL QUE HA REALIZADO EL DISEÑO Y LA CORRECCIÓN FORMAL DEL MISMO, DE ACUERDO CON LA NORMATIVA DE LA LEY 2/2002, DE 11 DE MARZO, DE REGISTRO DE INGENIEROS INDUSTRIALES DE BURGOS Y PALANCA. Sello electrónico vinculado al visado número BUR/0420 con fecha 03/12/2021. Presentación electrónica del 13/08/2021. Documento con firma electrónica reconocida y verificable en colibp.e-gestion.es/validacion.aspx con CSV: Verifmg2pn369320211214128





P.K.	1+700	1+800	1+900	2+000	2+040													
ROJA	1.14	1.14	1.14	1.14	1.20	1.20	1.20	1.20	1.20	1.20	1.20	1.20	1.20	1.20	1.20	1.20	1.20	1.20
RASANTE TERRENO	293.86	293.86	294.44	296.92	298.97	300.07	300.08	299.97	299.77	299.74	299.69	299.45	299.28	299.14	299.16	298.89	298.77	298.66
TERRENO	295.00	295.00	295.58	298.06	300.17	301.27	301.28	301.17	300.97	300.94	300.89	300.65	300.48	300.34	300.36	300.09	299.97	299.86


 Enrique Romero Sendino
 Ingeniero Industrial
 Colegiado en Burgos nº 1329

EL VISADO DE ESTE TRABAJO TIENE POR OBJETO LA COMPROBACIÓN DE LA IDENTIDAD Y HABILITACIÓN PROFESIONAL DEL TITULADO QUE FIRMA EL DOCUMENTO Y LA CORRECCIÓN FORMAL DEL MISMO, DE ACUERDO CON LA NORMATIVA APLICABLE.
 COLEGIO OFICIAL DE INGENIEROS INDUSTRIALES DE BURGOS Y PALENCIA.
 Sello electrónico vinculado al visado número BU2100420 con fecha 03/12/2021
 Presentación electrónica por: 1329 ENRIQUE ROMERO SENDINO
 Documento con firma electrónica reconocida y verificado en colibp.e-gestion.es/validacion.aspx con CSV: 4e11m7g12pn3693202112141128



NOTAS GENERALES:

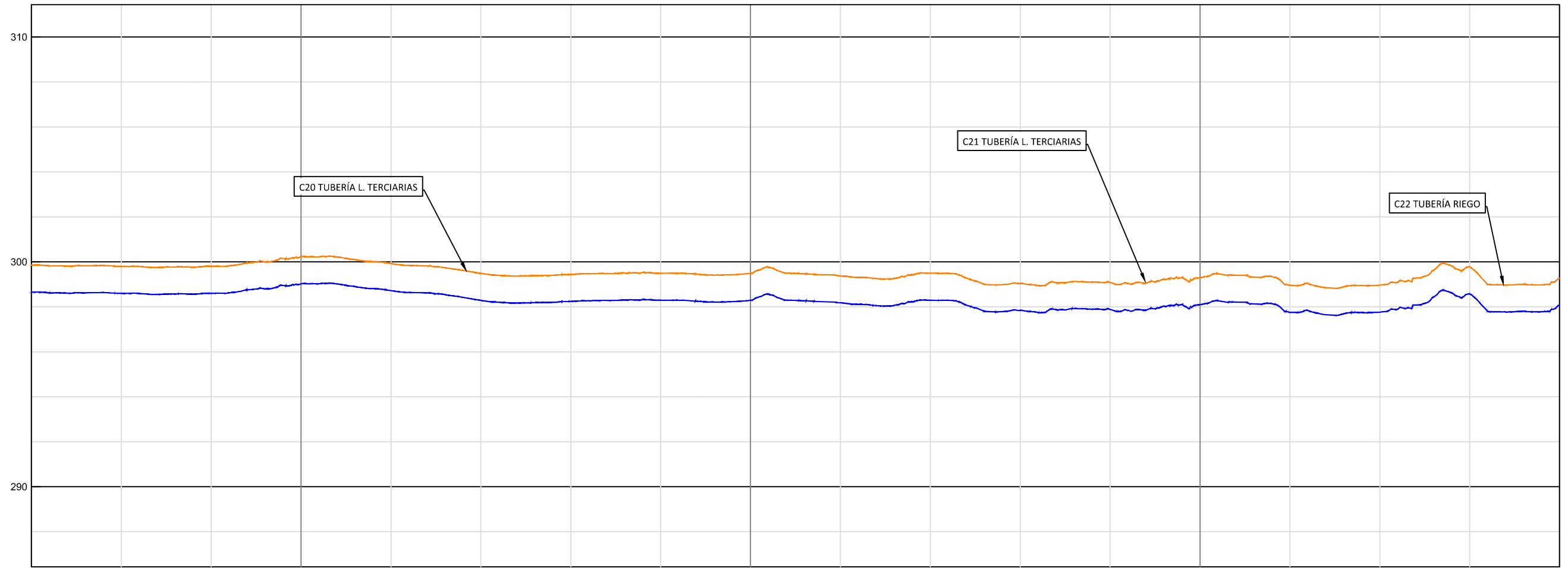
REV.	FECHA	DESCRIPCIÓN	FIRMA
06			
05	16.11.21	COMENTARIOS CLIENTE	E.R.S.
04	29.10.21	COMENTARIOS CLIENTE	E.R.S.
03	01.10.21	COMENTARIOS CLIENTE	E.R.S.
02	09.09.21	COMENTARIOS CLIENTE	E.R.S.
01	10.08.21	INICIO PROYECTO	E.R.S.

- EMITIDO PARA:
- Solo información
 - Aprobar
 - Presupuestar
 - Construcción
 - AS Built



TÍTULO DE PROYECTO: LÍNEA SUBTERRÁNEA 25 kV PLANTA FOTOVOLTAICA BERLÍN I			
TÍTULO DEL PLANO: PLANTA Y PERFIL LONGITUDINAL		REF. PLANO: SOIL2039402ALPCPP11	
ESCALA: H= 1:1.000 V= 1:200	Nº HOJA: 12 de 48	PROYECTADO	A.G.S.
	REV: 05	DIBUJADO	E.R.S.
		APROBADO	E.R.S.
			10.08.2021
			10.08.2021
			10.08.2021

A
B
C
D



COTAS	P.K.		2+040	2+100	2+200	2+300	2+380													
	TERRENO		299.86	299.80	299.80	300.22	299.92	299.49	299.44	299.50	299.49	299.38	299.50	299.04	299.08	299.30	298.96	298.97	299.77	299.26
	RASANTE		298.66	298.60	298.60	299.02	298.72	298.29	298.24	298.30	298.29	298.18	298.30	297.84	297.88	298.10	297.76	297.77	298.57	298.06
ROJA		1:20	1:20	1:20	1:20	1:20	1:20	1:20	1:20	1:20	1:20	1:20	1:20	1:20	1:20	1:20	1:20	1:20	1:20	


 Enrique Romero Sendino
 Ingeniero Industrial
 Colegiado en Burgos nº 1329

EL VISADO DE ESTE TRABAJO TIENE POR OBJETO LA COMPROBACIÓN DE LA IDENTIDAD Y HABILITACIÓN PROFESIONAL DEL TITULADO QUE FIRMA EL DOCUMENTO Y LA CORRECCIÓN FORMAL DEL MISMO, DE ACUERDO CON LA NORMATIVA APLICABLE.
 COLEGIO OFICIAL DE INGENIEROS INDUSTRIALES DE BURGOS Y PALENCIA.
 Sello electrónico vinculado al visado número BU2100420 con fecha 03/12/2021
 Presentación electrónica por: 1329 ENRIQUE ROMERO SENDINO
 Documento con firma electrónica reconocida y verificado en colibp.e-gestion.es/validacion.aspx con CSV: Veritmg12pn369320211214128



NOTAS GENERALES:

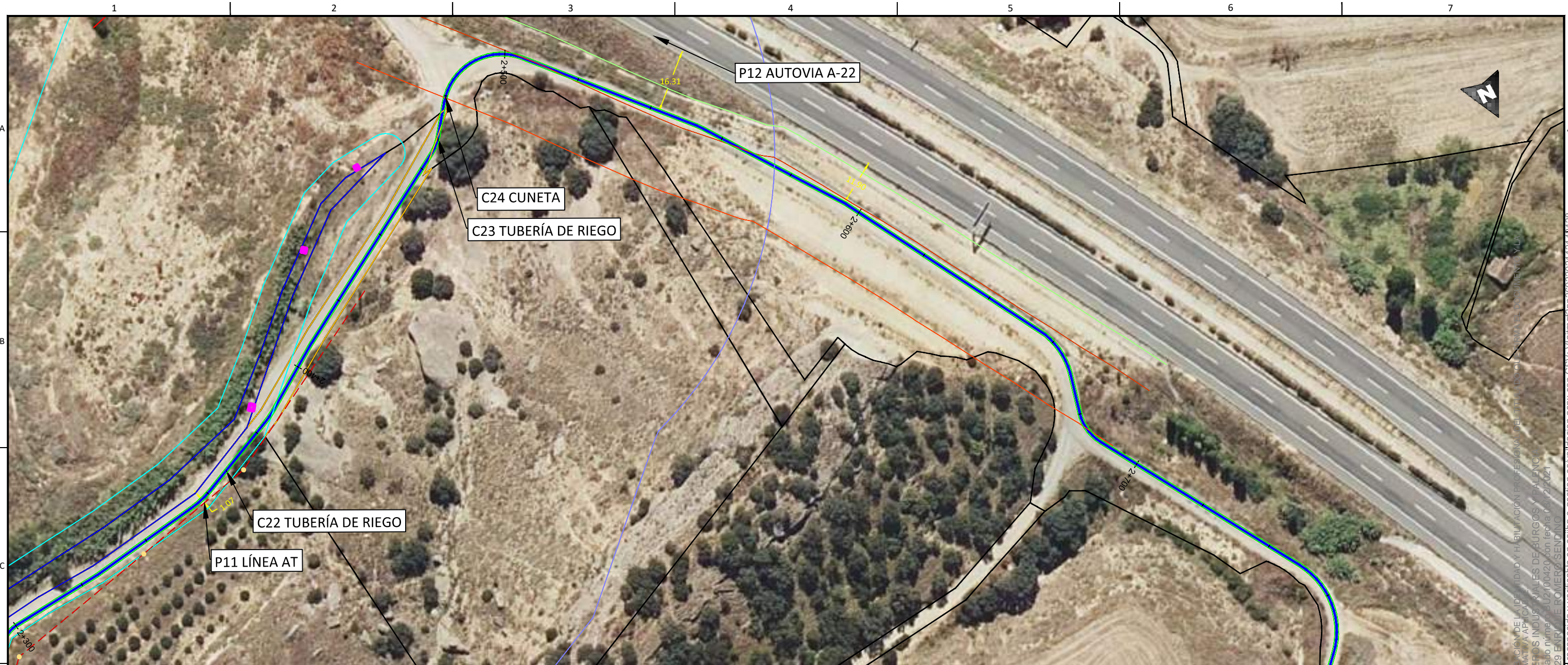
REV.	FECHA	DESCRIPCIÓN	FIRMA
06			
05	16.11.21	COMENTARIOS CLIENTE	E.R.S.
04	29.10.21	COMENTARIOS CLIENTE	E.R.S.
03	01.10.21	COMENTARIOS CLIENTE	E.R.S.
02	09.09.21	COMENTARIOS CLIENTE	E.R.S.
01	10.08.21	INICIO PROYECTO	E.R.S.

EMITIDO PARA:

- Solo información
- Aprobar
- Presupuestar
- Construcción
- AS Built

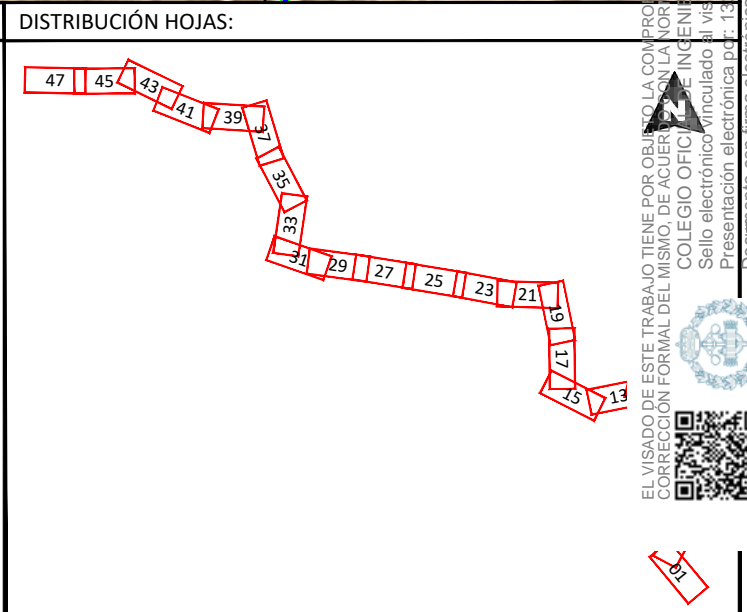


TÍTULO DE PROYECTO: LÍNEA SUBTERRÁNEA 25 kV PLANTA FOTOVOLTAICA BERLÍN I			
TÍTULO DEL PLANO: PLANTA Y PERFIL LONGITUDINAL		REF. PLANO: SOIL2039402ALPCPP11	
ESCALA: H= 1:1.000 V= 1:200	Nº HOJA: 14 de 48	PROYECTADO	A.G.S.
	REV: 05	DIBUJADO	E.R.S.
		APROBADO	E.R.S.
			10.08.2021
			10.08.2021
			10.08.2021




 Enrique Romero Sendino
 Ingeniero Industrial
 Colegiado en Burgos nº 1329

LEYENDA			
	Tramo Directamente Enterrado.		Caminos.
	Tramo Tubo Hormigonado.		Cañada Real.
	Tramo Tubo Hormigonado Barranco.		Cuneta.
	Tramo Perforación Dirigida		Zona Dominio público carretera.
	Ocupación Permanente		Zona de servidumbre carretera.
	Límite de parcela.		Zona Dominio público autovía.
	Límite término municipal.		Zona de servidumbre autovía.
	Vallados.		Gasoducto.
			Tomas de riego.
			LATs
			Líneas Aéreas AT
			Líneas Aéreas MT
			Línea Telecomunicaciones.
			Línea BT.
			Zona Dominio Público Hidrológico.
			Zona Servidumbre Hidrológica.
			Zona Hidrológica de Policía.
			Tubería de riego.
			Tubería líneas terciarias.
			Desgue.



NOTAS GENERALES:

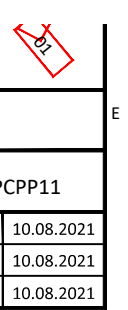
REV.	FECHA	DESCRIPCIÓN	FIRMA
06			
05	16.11.21	COMENTARIOS CLIENTE	E.R.S.
04	29.10.21	COMENTARIOS CLIENTE	E.R.S.
03	01.10.21	COMENTARIOS CLIENTE	E.R.S.
02	09.09.21	COMENTARIOS CLIENTE	E.R.S.
01	10.08.21	INICIO PROYECTO	E.R.S.

EMITIDO PARA:	<input type="checkbox"/> Solo información <input type="checkbox"/> Aprobar <input type="checkbox"/> Presupuestar <input type="checkbox"/> Construcción <input type="checkbox"/> AS Built
---------------	--



TÍTULO DE PROYECTO: LÍNEA SUBTERRÁNEA 25 kV PLANTA FOTOVOLTAICA BERLÍN I			
TÍTULO DEL PLANO: PLANTA Y PERFIL LONGITUDINAL		REF. PLANO: SOIL2039402ALPCPP11	
ESCALA: 1:1.000	Nº HOJA: 15 de 48	PROYECTADO	A.G.S. 10.08.2021
	REV: 05	DIBUJADO	E.R.S. 10.08.2021
		APROBADO	E.R.S. 10.08.2021

EL VISADO DE ESTE TRABAJO TIENE POR OBJETO LA COMPROBACIÓN DE LA VERDAD Y LA HABILITACIÓN PROFESIONAL DEL TÍTULO INDICADO EN EL DOCUMENTO. Y LA CORRECCIÓN FORMAL DEL MISMO, DE ACUERDO CON LA NORMATIVA APLICABLE.
 COLEGIO OFICIAL DE INGENIEROS INDUSTRIALES DE BURGOS Y VALENCIA
 Sello electrónico vinculado al visado número LU2100420 con fecha 08/25/2021
 Presentación electrónica del 13/09/2021 E.R.S. ROMERO SENDINO
 Documento con firma electrónica reconocida y verificado en colibp.e-gestion.es/validacion.aspx con CSV: validmg2pn36932021214128



A

B

C

D

E

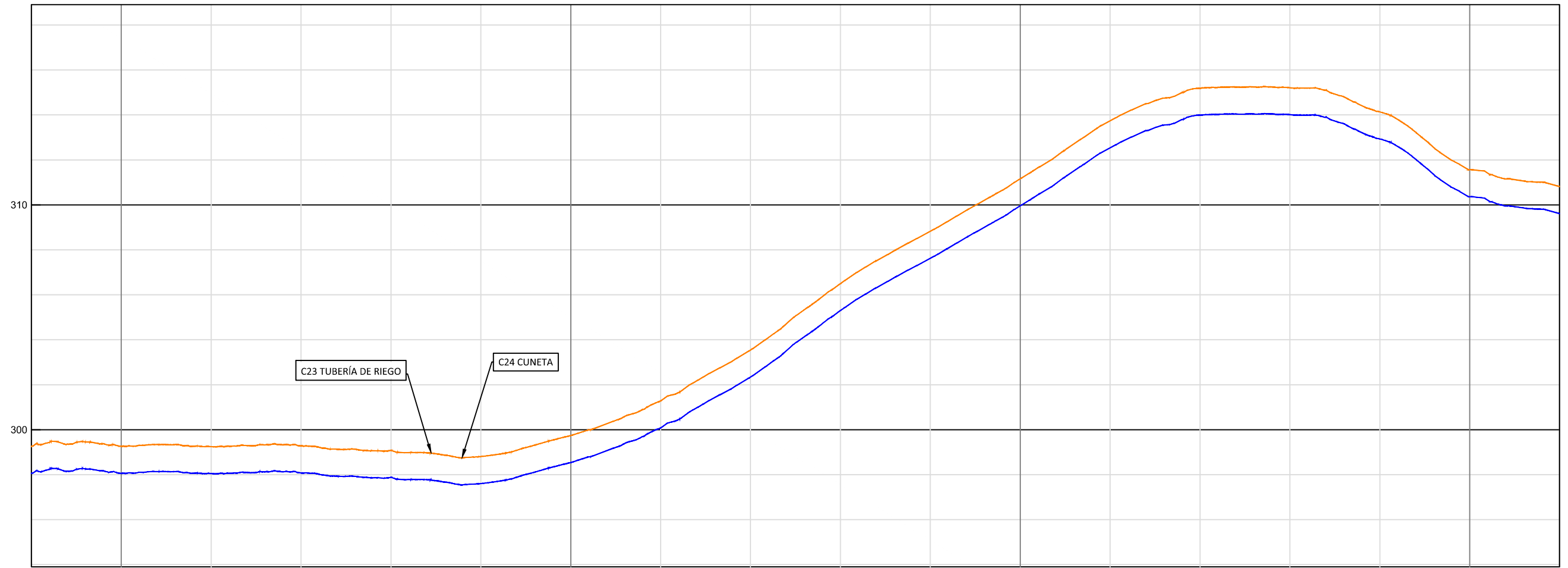
A

B


C

D

E



P.K.	2+380	2+400	2+500	2+600	2+700	2+720												
ROJA	298.06	298.06	298.05	298.08	299.08	298.81	298.74	301.28	303.55	306.50	308.82	311.16	313.74	315.19	315.21	314.13	311.56	310.81
RASANTE TERRENO	299.26	299.26	299.25	299.28	299.08	298.81	298.74	301.28	303.55	306.50	308.82	311.16	313.74	315.19	315.21	314.13	311.56	310.81
COTAS	1:20	1:20	1:20	1:20	1:20	1:20	1:20	1:20	1:20	1:20	1:20	1:20	1:20	1:20	1:20	1:20	1:20	1:20


 Enrique Romero Sendino
 Ingeniero Industrial
 Colegiado en Burgos nº 1329

EL VISADO DE ESTE TRABAJO TIENE POR OBJETO LA COMPROBACIÓN DE LA IDENTIDAD Y HABILITACIÓN PROFESIONAL DEL TITULADO QUE FIRMA EL DOCUMENTO Y LA CORRECCIÓN FORMAL DEL MISMO, DE ACUERDO CON LA NORMATIVA APLICABLE.
 COLEGIO OFICIAL DE INGENIEROS INDUSTRIALES DE BURGOS Y PALENCIA.
 Sello electrónico vinculado al visado número BU2100420 con fecha 03/12/2021
 Presentación electrónica por: 1329 ENRIQUE ROMERO SENDINO
 Documento con firma electrónica reconocida y verificado en colibp.e-gestion.es/validacion.aspx con CSV: Veritmgf2pn3693202112141128



NOTAS GENERALES:

REV.	FECHA	DESCRIPCIÓN	FIRMA
06			
05	16.11.21	COMENTARIOS CLIENTE	E.R.S.
04	29.10.21	COMENTARIOS CLIENTE	E.R.S.
03	01.10.21	COMENTARIOS CLIENTE	E.R.S.
02	09.09.21	COMENTARIOS CLIENTE	E.R.S.
01	10.08.21	INICIO PROYECTO	E.R.S.

REV.	FECHA	DESCRIPCIÓN	FIRMA
06			
05	16.11.21	COMENTARIOS CLIENTE	E.R.S.
04	29.10.21	COMENTARIOS CLIENTE	E.R.S.
03	01.10.21	COMENTARIOS CLIENTE	E.R.S.
02	09.09.21	COMENTARIOS CLIENTE	E.R.S.
01	10.08.21	INICIO PROYECTO	E.R.S.

EMITIDO PARA:

- Solo información
- Aprobar
- Presupuestar
- Construcción
- AS Built



TÍTULO DE PROYECTO: LÍNEA SUBTERRÁNEA 25 KV PLANTA FOTOVOLTAICA BERLÍN I			
TÍTULO DEL PLANO: PLANTA Y PERFIL LONGITUDINAL		REF. PLANO: SOIL2039402ALPCPP11	
ESCALA: H= 1:1.000 V= 1:200	Nº HOJA: 16 de 48	PROYECTADO	A.G.S.
	REV: 05	DIBUJADO	E.R.S.
		APROBADO	E.R.S.
			10.08.2021
			10.08.2021
			10.08.2021



Enrique Romero Sendino
Ingeniero Industrial
Colegiado en Burgos nº 1329

LEYENDA

— Tramo Directamente Enterrado.	— Caminos.	— LATs
— Tramo Tubo Hormigonado.	— Cañada Real.	— Líneas Aéreas AT
— Tramo Tubo Hormigonado Barranco.	— Cuneta.	— Líneas Aéreas MT
— Tramo Perforación Dirigida	— Zona Dominio público carretera.	— Línea Telecomunicaciones.
— Ocupación Permanente	— Zona de servidumbre carretera.	— Línea BT.
— Límite de parcela.	— Zona Dominio público autovía.	— Zona Dominio Público Hidrológico.
— Límite término municipal.	— Zona de servidumbre autovía.	— Zona Servidumbre Hidrológica.
— Vallados.	— Gasoducto.	— Zona Hidrológica de Policía.
	○ Tomas de riego.	— Tubería de riego.
		— Tubería líneas terciarias.
		— Desgue.

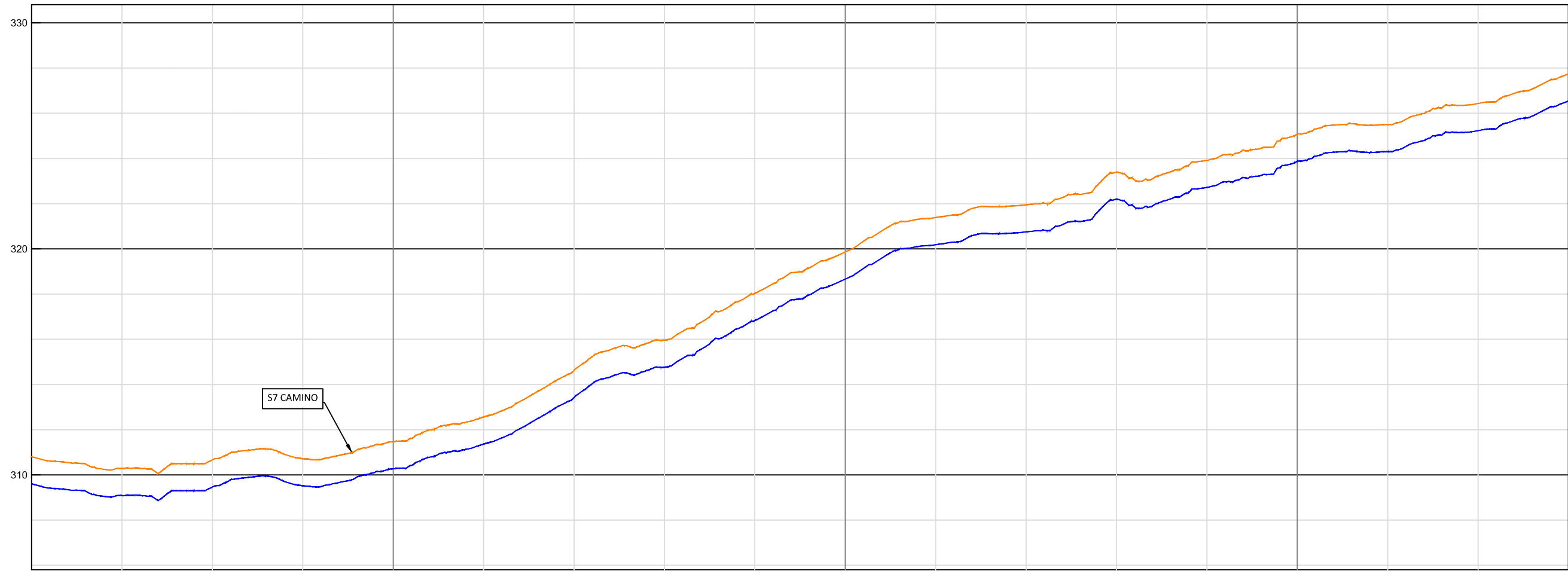
DISTRIBUCIÓN HOJAS:

NOTAS GENERALES:				06 05 16.11.21 COMENTARIOS CLIENTE E.R.S. 04 29.10.21 COMENTARIOS CLIENTE E.R.S. 03 01.10.21 COMENTARIOS CLIENTE E.R.S. 02 09.09.21 COMENTARIOS CLIENTE E.R.S. 01 10.08.21 INICIO PROYECTO E.R.S.		EMITIDO PARA: <input type="checkbox"/> Solo información <input type="checkbox"/> Aprobar <input type="checkbox"/> Presupuestar <input type="checkbox"/> Construcción <input type="checkbox"/> AS Built		TÍTULO DE PROYECTO: LÍNEA SUBTERRÁNEA 25 kV PLANTA FOTOVOLTAICA BERLÍN I TÍTULO DEL PLANO: PLANTA Y PERFIL LONGITUDINAL ESCALA: 1:1.000		REF. PLANO: SOIL2039402ALPCPP11										
				<table border="1" style="width: 100%; border-collapse: collapse;"> <tr> <td>Nº HOJA:</td> <td>17 de 48</td> <td>PROYECTADO</td> <td>A.G.S.</td> <td>10.08.2021</td> </tr> <tr> <td>REV:</td> <td>05</td> <td>DIBUJADO</td> <td>E.R.S.</td> <td>10.08.2021</td> </tr> <tr> <td></td> <td></td> <td>APROBADO</td> <td>E.R.S.</td> <td>10.08.2021</td> </tr> </table>		Nº HOJA:	17 de 48	PROYECTADO	A.G.S.	10.08.2021	REV:	05	DIBUJADO	E.R.S.	10.08.2021			APROBADO	E.R.S.	10.08.2021
Nº HOJA:	17 de 48	PROYECTADO	A.G.S.	10.08.2021																
REV:	05	DIBUJADO	E.R.S.	10.08.2021																
		APROBADO	E.R.S.	10.08.2021																


EL VISADO DE ESTE TRABAJO TIENE POR OBJETO LA COMPROBACIÓN DE LA VERACIDAD Y HABILITACIÓN PROFESIONAL DEL TITULAR DEL DOCUMENTO. EL VISADO NO SUPLENTE LA CORRECCIÓN FORMAL DEL MISMO, DE ACUERDO CON LA NORMATIVA DE REGISTRO DE LA LEY 2/2002, DE 11 DE MARZO, DE REGISTRO DE INGENIEROS Y ARQUITECTOS. COLEGIO OFICIAL DE INGENIEROS INDUSTRIALES DE BURGOS Y VALENTIN. Sello electrónico vinculado al visado número 00121001279 con fecha 08/12/2021. Presentación electrónica del 13/12/2021. Documento con firma electrónica reconocida y verificable en colibp.e-gestion.es/validacion.aspx con CSV: Validmg12pn369320211214128




A
B
C
D



P.K.		2+720	2+800	2+900	3+000	3+060													
COTAS	TERRENO	310.81	310.28	310.66	310.72	311.47	312.56	314.62	315.96	318.03	319.86	321.38	321.95	323.40	323.92	325.08	325.50	326.43	327.74
	RASANTE	309.61	309.08	309.46	309.52	310.27	311.36	313.42	314.76	316.83	318.66	320.18	320.75	322.20	322.72	323.88	324.30	325.23	326.54
	ROJA	1:20	1:20	1:20	1:20	1:20	1:20	1:20	1:20	1:20	1:20	1:20	1:20	1:20	1:20	1:20	1:20	1:20	1:20


 Enrique Romero Sendino
 Ingeniero Industrial
 Colegiado en Burgos nº 1329

EL VISADO DE ESTE TRABAJO TIENE POR OBJETO LA COMPROBACIÓN DE LA IDENTIDAD Y HABILITACIÓN PROFESIONAL DEL TITULADO QUE FIRMA EL DOCUMENTO Y LA CORRECCIÓN FORMAL DEL MISMO, DE ACUERDO CON LA NORMATIVA APLICABLE.
 COLEGIO OFICIAL DE INGENIEROS INDUSTRIALES DE BURGOS Y PALENCIA.
 Sello electrónico vinculado al visado número BU2100420 con fecha 03/12/2021
 Presentación electrónica por: 1329 ENRIQUE ROMERO SENDINO
 Documento con firma electrónica reconocida y verificado en colibp.e-gestion.es/validacion.aspx con CSV: Veritmg12pn3693202112141128



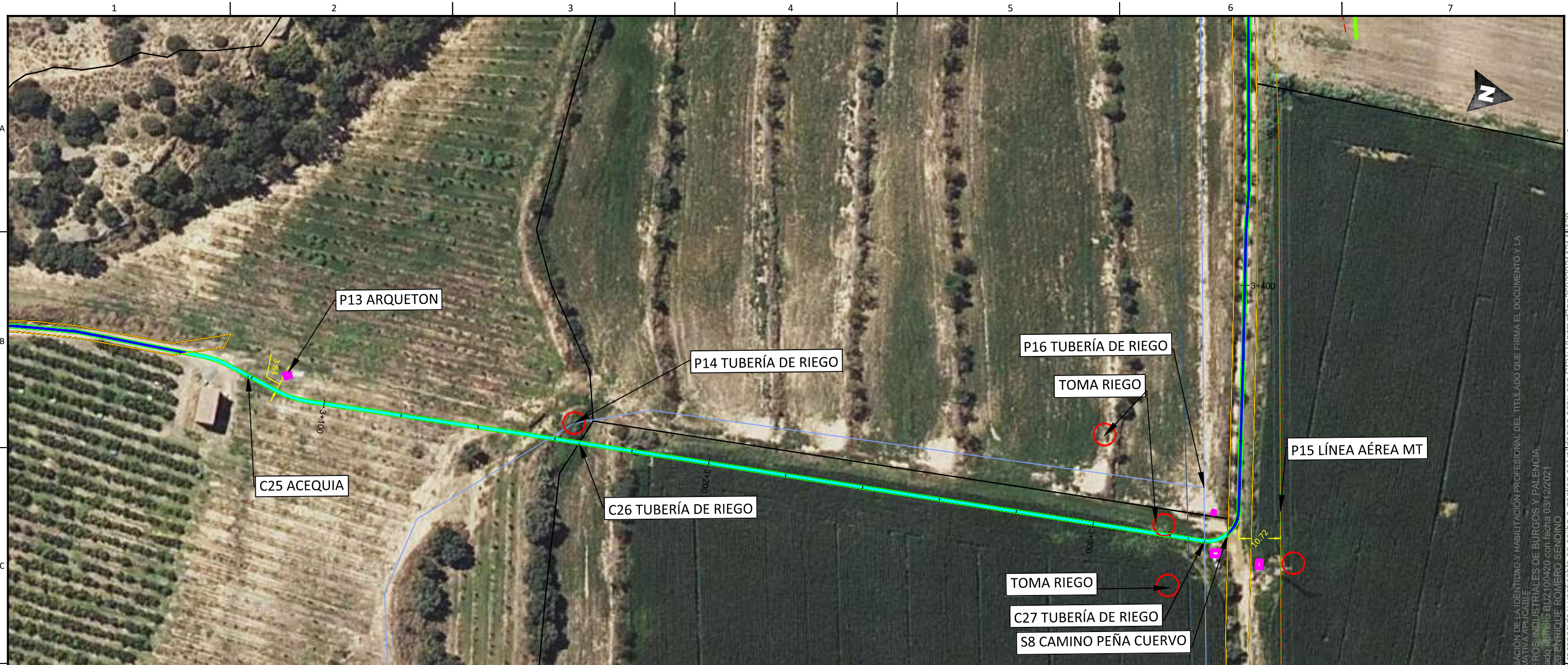
NOTAS GENERALES:

REV.	FECHA	DESCRIPCIÓN	FIRMA
06			
05	16.11.21	COMENTARIOS CLIENTE	E.R.S.
04	29.10.21	COMENTARIOS CLIENTE	E.R.S.
03	01.10.21	COMENTARIOS CLIENTE	E.R.S.
02	09.09.21	COMENTARIOS CLIENTE	E.R.S.
01	10.08.21	INICIO PROYECTO	E.R.S.

EMITIDO PARA:	
<input type="checkbox"/> Solo información	
<input type="checkbox"/> Aprobar	
<input type="checkbox"/> Presupuestar	
<input type="checkbox"/> Construcción	
<input type="checkbox"/> AS Built	

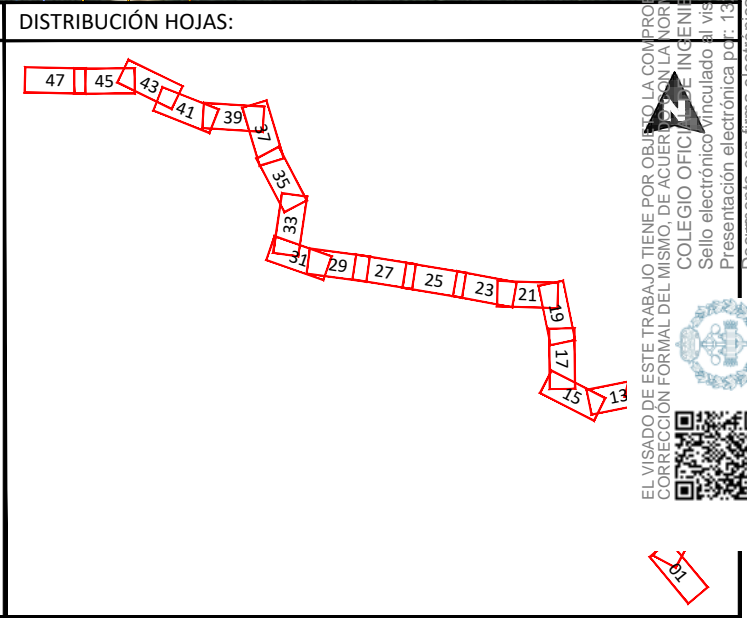


TÍTULO DE PROYECTO:				LÍNEA SUBTERRÁNEA 25 KV PLANTA FOTOVOLTAICA BERLÍN I			
TÍTULO DEL PLANO:				PLANTA Y PERFIL LONGITUDINAL		REF. PLANO:	
				SOIL2039402ALPCPP11			
ESCALA:		Nº HOJA:		PROYECTADO		A.G.S.	
H= 1:1.000		18 de 48				10.08.2021	
V= 1:200		REV:		DIBUJADO		E.R.S.	
		05				10.08.2021	
				APROBADO		E.R.S.	
						10.08.2021	




 Enrique Romero Sendino
 Ingeniero Industrial
 Colegiado en Burgos nº 1329

LEYENDA			
	Tramo Directamente Enterrado.		Caminos.
	Tramo Tubo Hormigonado.		Cañada Real.
	Tramo Tubo Hormigonado Barranco.		Cuneta.
	Tramo Perforación Dirigida		Zona Dominio público carretera.
	Ocupación Permanente		Zona de servidumbre carretera.
	Límite de parcela.		Zona Dominio público autovía.
	Límite término municipal.		Zona de servidumbre autovía.
	Vallados.		Gasoducto.
	Tomas de riego.		LATs
			Líneas Aéreas AT
			Líneas Aéreas MT
			Línea Telecomunicaciones.
			Línea BT.
			Zona Dominio Público Hidrológico.
			Zona Servidumbre Hidrológica.
			Zona Hidrológica de Policía.
			Tubería de riego.
			Tubería líneas terciarias.
			Desgue.



NOTAS GENERALES:

REV.	FECHA	DESCRIPCIÓN	FIRMA
06			
05	16.11.21	COMENTARIOS CLIENTE	E.R.S.
04	29.10.21	COMENTARIOS CLIENTE	E.R.S.
03	01.10.21	COMENTARIOS CLIENTE	E.R.S.
02	09.09.21	COMENTARIOS CLIENTE	E.R.S.
01	10.08.21	INICIO PROYECTO	E.R.S.

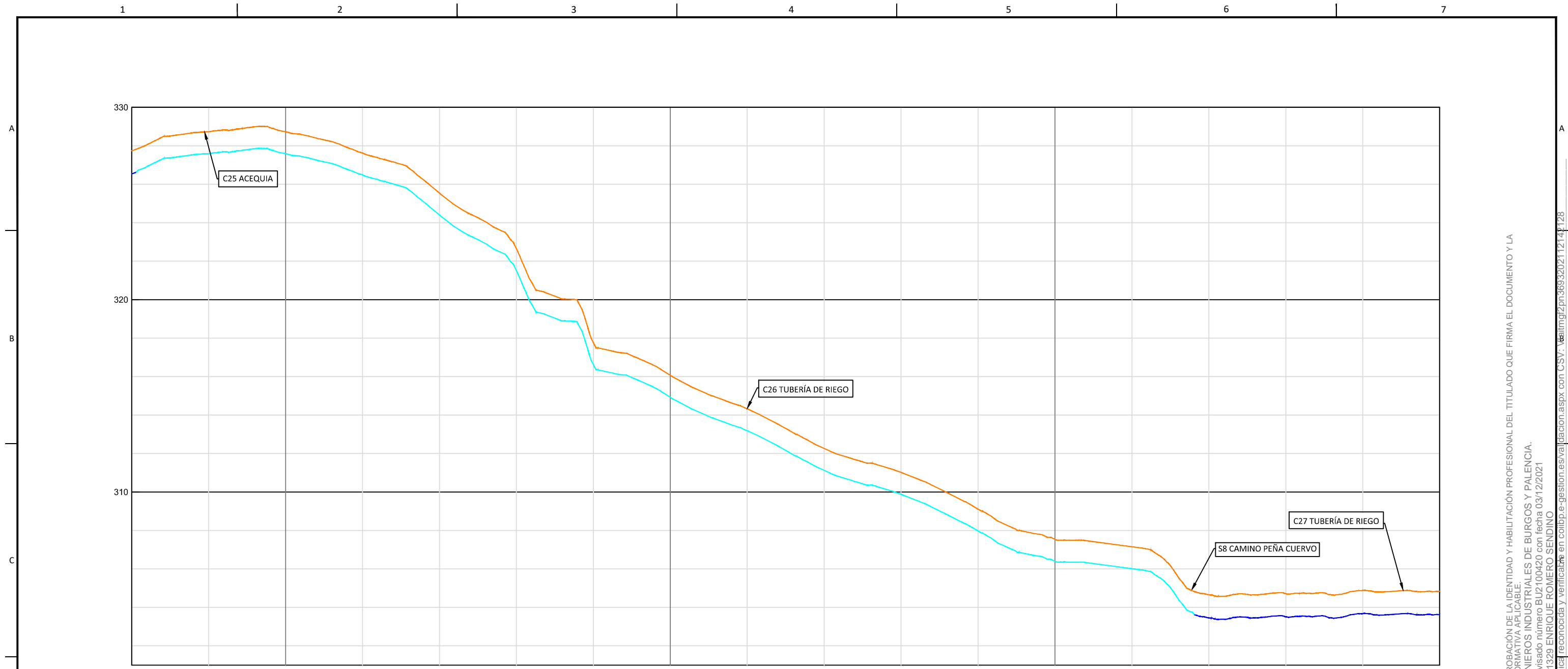
EMITIDO PARA:	<input type="checkbox"/> Solo información <input type="checkbox"/> Aprobar <input type="checkbox"/> Presupuestar <input type="checkbox"/> Construcción <input type="checkbox"/> AS Built
---------------	--



TÍTULO DE PROYECTO: LÍNEA SUBTERRÁNEA 25 kV PLANTA FOTOVOLTAICA BERLÍN I			
TÍTULO DEL PLANO: PLANTA Y PERFIL LONGITUDINAL		REF. PLANO: SOIL2039402ALPCPP11	
ESCALA: 1:1.000	Nº HOJA: 19 de 48	PROYECTADO	A.G.S. 10.08.2021
	REV: 05	DIBUJADO	E.R.S. 10.08.2021
		APROBADO	E.R.S. 10.08.2021

EL VISADO DE ESTE TRABAJO TIENE POR OBJETO LA COMPROBACIÓN DE LA IDENTIDAD Y HABILITACIÓN PROFESIONAL DEL TITULADO QUE FIRMA EL DOCUMENTO Y LA CORRECCIÓN FORMAL DEL MISMO, DE ACUERDO CON LA NORMATIVA APLICABLE.
 COLEGIO OFICIAL DE INGENIEROS INDUSTRIALES DE BURGOS Y PALENCIA.
 Sello electrónico vinculado al visado número BU2100420 con fecha 03/12/2021
 Presentación electrónica del nº 13 29 ENRIQUE ROMERO SENDINO
 Documento con firma electrónica reconocida y verificable en colibp.e-gestion.es/validacion.aspx con CSV: ValidmgI2pn369320211214128





P.K.	3+060	3+100	3+200	3+300	3+400													
RASANTE TERRENO	327.74	328.73	328.73	327.63	325.54	322.85	317.77	316.06	314.32	312.26	311.02	309.11	307.53	307.15	304.66	304.71	304.88	304.83
COTAS	326.54	327.59	327.59	326.49	324.40	321.51	316.63	314.92	313.19	311.12	309.88	307.97	306.39	306.01	303.46	303.51	303.68	303.63
		1.14	1.14	1.14	1.14	1.14	1.14	1.14	1.14	1.14	1.14	1.14	1.14	1.14	1.20	1.20	1.20	1.20


 Enrique Romero Sendino
 Ingeniero Industrial
 Colegiado en Burgos nº 1329

EL VISADO DE ESTE TRABAJO TIENE POR OBJETO LA COMPROBACIÓN DE LA IDENTIDAD Y HABILITACIÓN PROFESIONAL DEL TITULADO QUE FIRMA EL DOCUMENTO Y LA CORRECCIÓN FORMAL DEL MISMO, DE ACUERDO CON LA NORMATIVA APLICABLE.
 COLEGIO OFICIAL DE INGENIEROS INDUSTRIALES DE BURGOS Y PALENCIA.
 Sello electrónico vinculado al visado número BU2100420 con fecha 03/12/2021
 Presentación electrónica por: 1329 ENRIQUE ROMERO SENDINO
 Documento con firma electrónica reconocida y verificado en colibp.e-gestion.es/validacion.aspx con CSV: 9a11mg12pn3693202112141128



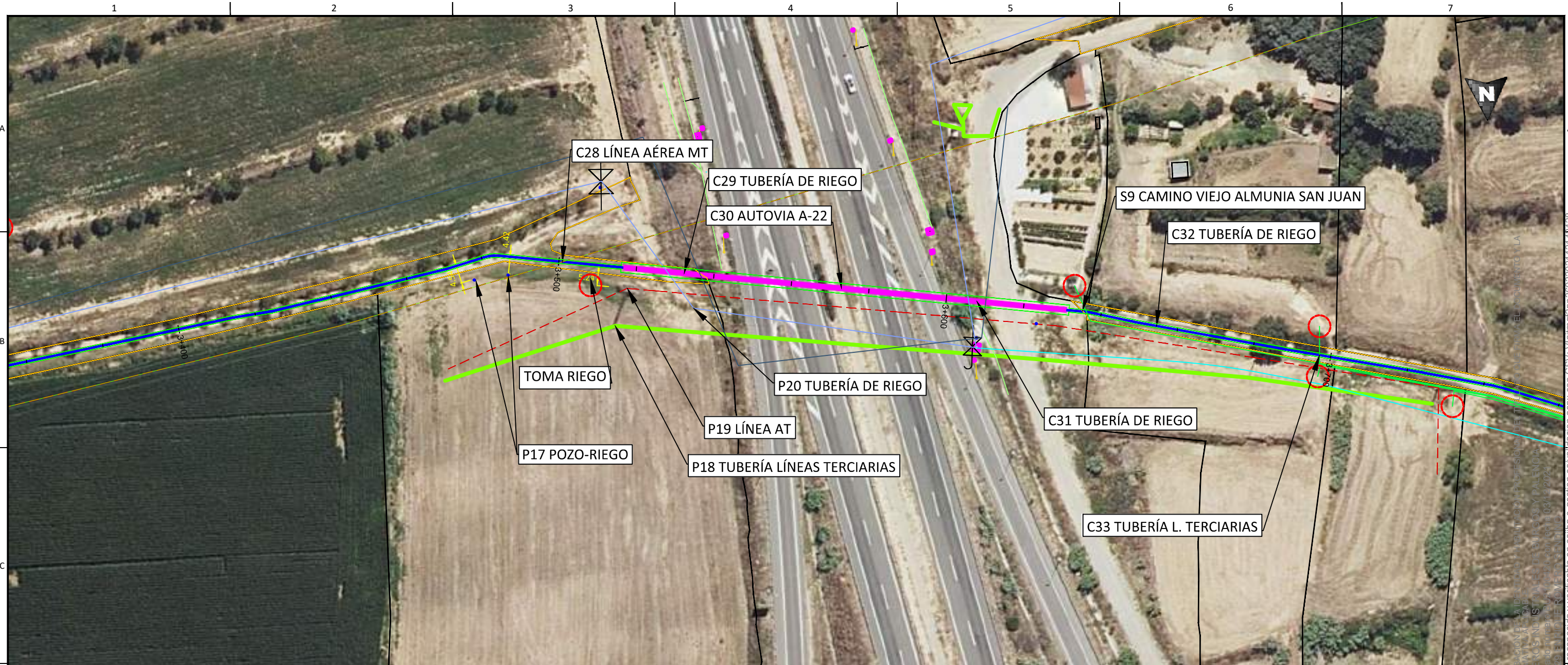
NOTAS GENERALES:

REV.	FECHA	DESCRIPCIÓN	FIRMA
06			
05	16.11.21	COMENTARIOS CLIENTE	E.R.S.
04	29.10.21	COMENTARIOS CLIENTE	E.R.S.
03	01.10.21	COMENTARIOS CLIENTE	E.R.S.
02	09.09.21	COMENTARIOS CLIENTE	E.R.S.
01	10.08.21	INICIO PROYECTO	E.R.S.

- EMITIDO PARA:
- Solo información
 - Aprobar
 - Presupuestar
 - Construcción
 - AS Built

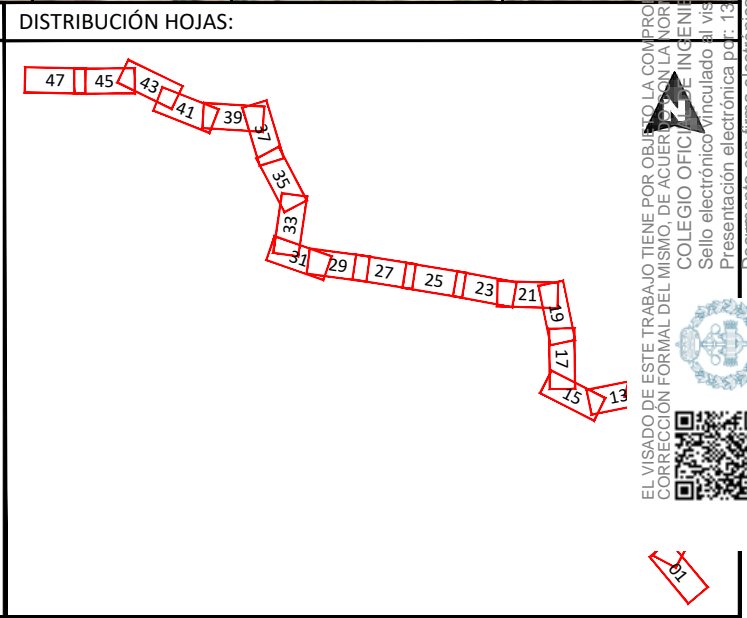


TÍTULO DE PROYECTO: LÍNEA SUBTERRÁNEA 25 KV PLANTA FOTOVOLTAICA BERLÍN I			
TÍTULO DEL PLANO: PLANTA Y PERFIL LONGITUDINAL		REF. PLANO: SOIL2039402ALPCPP11	
ESCALA: H= 1:1.000 V= 1:200	Nº HOJA: 20 de 48	PROYECTADO	A.G.S.
	REV: 05	DIBUJADO	E.R.S.
		APROBADO	E.R.S.
			10.08.2021
			10.08.2021
			10.08.2021




 Enrique Romero Sendino
 Ingeniero Industrial
 Colegiado en Burgos nº 1329

LEYENDA			
	Tramo Directamente Enterrado.		Caminos.
	Tramo Tubo Hormigonado.		Cañada Real.
	Tramo Tubo Hormigonado Barranco.		Cuneta.
	Tramo Perforación Dirigida		Zona Dominio público carretera.
	Ocupación Permanente		Zona de servidumbre carretera.
	Límite de parcela.		Zona Dominio público autovía.
	Límite término municipal.		Zona de servidumbre autovía.
	Vallados.		Gasoducto.
	LATs		Líneas Aéreas AT
	Líneas Aéreas AT		Líneas Aéreas MT
	Líneas Aéreas MT		Línea Telecomunicaciones.
	Línea Telecomunicaciones.		Línea BT.
	Línea BT.		Zona Dominio Público Hidrológico.
	Zona Dominio Público Hidrológico.		Zona Servidumbre Hidrológica.
	Zona Servidumbre Hidrológica.		Zona Hidrológica de Policía.
	Zona Hidrológica de Policía.		Tubería de riego.
	Tubería de riego.		Tubería líneas terciarias.
	Tubería líneas terciarias.		Desgüe.
	Desgüe.		Tomas de riego.



NOTAS GENERALES:

REV.	FECHA	DESCRIPCIÓN	FIRMA
06			
05	16.11.21	COMENTARIOS CLIENTE	E.R.S.
04	29.10.21	COMENTARIOS CLIENTE	E.R.S.
03	01.10.21	COMENTARIOS CLIENTE	E.R.S.
02	09.09.21	COMENTARIOS CLIENTE	E.R.S.
01	10.08.21	INICIO PROYECTO	E.R.S.

EMITIDO PARA:	<input type="checkbox"/> Solo información <input type="checkbox"/> Aprobar <input type="checkbox"/> Presupuestar <input type="checkbox"/> Construcción <input type="checkbox"/> AS Built
---------------	--



TÍTULO DE PROYECTO:	LÍNEA SUBTERRÁNEA 25 kV PLANTA FOTOVOLTAICA BERLÍN I					
TÍTULO DEL PLANO:	PLANTA Y PERFIL LONGITUDINAL		REF. PLANO: SOIL2039402ALPCPP11			
ESCALA:	1:1.000	Nº HOJA:	21 de 48	PROYECTADO	A.G.S.	10.08.2021
		REV:	05	DIBUJADO	E.R.S.	10.08.2021
				APROBADO	E.R.S.	10.08.2021

EL VISADO DE ESTE TRABAJO TIENE POR OBJETO LA COMPROBACIÓN DE LA IDENTIFICACIÓN Y VALIDACIÓN DE LA FIRMA DEL INGENIERO INDUSTRIAL EN EL SUPLENTE DE LA CORRECCIÓN FORMAL DEL MISMO, DE ACUERDO CON LA NORMATIVA DE LA LEY 2/2002, DE 11 DE MARZO, DE REGISTRO DE INGENIEROS INDUSTRIALES DE ESPAÑA Y PALENCIA. COLEGIO OFICIAL DE INGENIEROS INDUSTRIALES DE ESPAÑA Y PALENCIA. Sello electrónico vinculado al visado electrónico nº 03112/2024. Presentación electrónica pdt 13. Documento con firma electrónica reconocida y verificado en colibp.e-gestion.es/validacion.aspx con CSV: Validmg2pn369320211214128



21

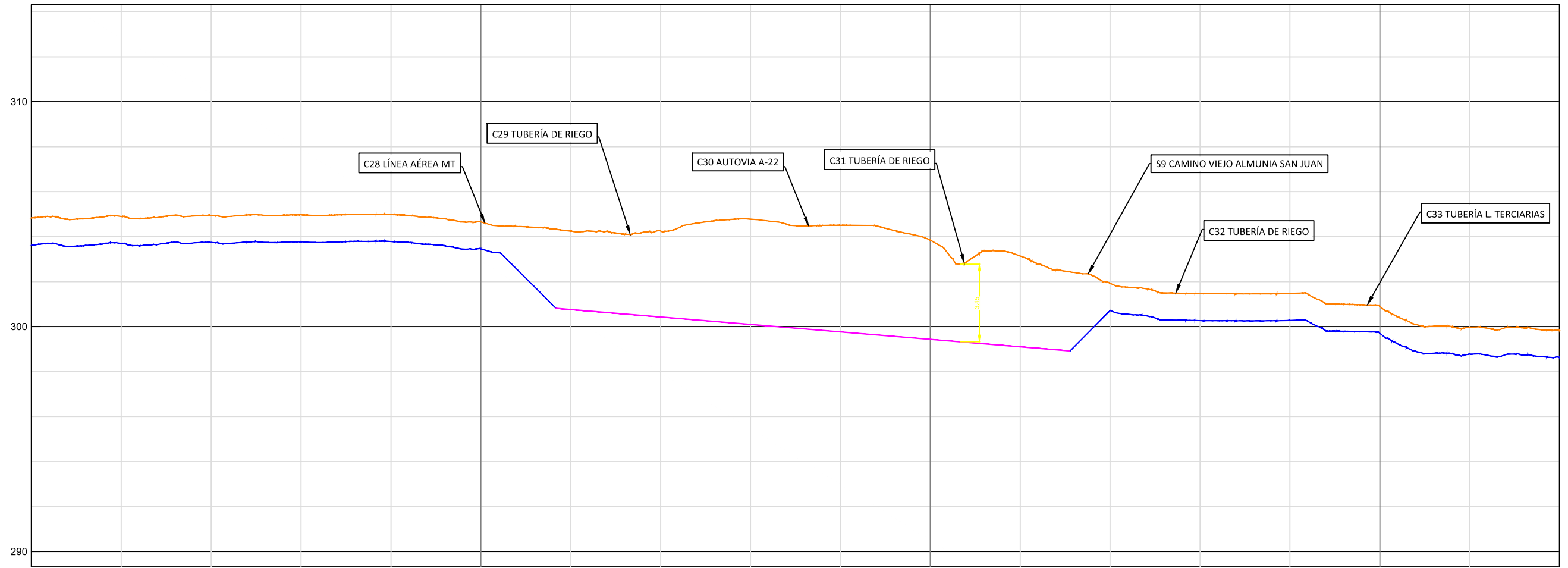
A

B


C

D

E



COTAS		P.K.	3+400	3+500	3+600	3+700	3+740												
ROJA	1.20	303.63	303.69	303.74	303.77	303.78	303.46	300.76	300.43	300.10	299.77	299.44	299.10	300.73	300.27	300.27	299.70	298.77	298.63
RASANTE		304.83	304.89	304.94	304.97	304.98	304.66	304.24	304.25	304.78	304.50	303.85	303.14	301.93	301.47	301.47	300.90	299.97	299.83
TERRENO																			


 Enrique Romero Sendino
 Ingeniero Industrial
 Colegiado en Burgos nº 1329

EL VISADO DE ESTE TRABAJO TIENE POR OBJETO LA COMPROBACIÓN DE LA IDENTIDAD Y HABILITACIÓN PROFESIONAL DEL TITULADO QUE FIRMA EL DOCUMENTO Y LA CORRECCIÓN FORMAL DEL MISMO, DE ACUERDO CON LA NORMATIVA APLICABLE.
 COLEGIO OFICIAL DE INGENIEROS INDUSTRIALES DE BURGOS Y PALENCIA.
 Sello electrónico vinculado al visado número BU2100420 con fecha 03/12/2021
 Presentación electrónica por: 1329 ENRIQUE ROMERO SENDINO
 Documento con firma electrónica reconocida y verificado en colibp.e-gestion.es/validacion.aspx con CSV: 5e11mg12pn3693202112141128



NOTAS GENERALES:

REV.	FECHA	DESCRIPCIÓN	FIRMA
06			
05	16.11.21	COMENTARIOS CLIENTE	E.R.S.
04	29.10.21	COMENTARIOS CLIENTE	E.R.S.
03	01.10.21	COMENTARIOS CLIENTE	E.R.S.
02	09.09.21	COMENTARIOS CLIENTE	E.R.S.
01	10.08.21	INICIO PROYECTO	E.R.S.

REV.	FECHA	DESCRIPCIÓN	FIRMA
06			
05	16.11.21	COMENTARIOS CLIENTE	E.R.S.
04	29.10.21	COMENTARIOS CLIENTE	E.R.S.
03	01.10.21	COMENTARIOS CLIENTE	E.R.S.
02	09.09.21	COMENTARIOS CLIENTE	E.R.S.
01	10.08.21	INICIO PROYECTO	E.R.S.

- EMITIDO PARA:
- Solo información
 - Aprobar
 - Presupuestar
 - Construcción
 - AS Built



TÍTULO DE PROYECTO: LÍNEA SUBTERRÁNEA 25 KV PLANTA FOTOVOLTAICA BERLÍN I			
TÍTULO DEL PLANO: PLANTA Y PERFIL LONGITUDINAL		REF. PLANO: SOIL2039402ALPCPP11	
ESCALA: H= 1:1.000 V= 1:200	Nº HOJA: 22 de 48	PROYECTADO	A.G.S.
	REV: 05	DIBUJADO	E.R.S.
		APROBADO	E.R.S.
			10.08.2021
			10.08.2021
			10.08.2021